

47°30'0"W

47°0'0"W

46°30'0"W

46°0'0"W

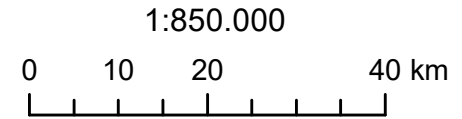
20°0'0"S

20°0'0"S

MÉDIO RIO GRANDE - CH GD7 PANORAMA DA QUALIDADE DAS ÁGUAS SUPERFICIAIS 2023



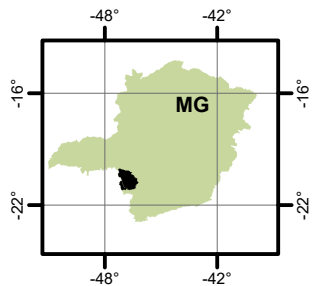
Curso d'água	Estação
Rio Grande	BG051
Ribeirão da Bocaina	BG053
Rio São João	BG055, BG072 e BG088
Ribeirão São Pedro	BG056
Córrego Liso	BG071
Rio Santana	BG073, BG074
Rio das Canoas	BG078
Ribeirão Conquista	BG100






20°30'0"S

20°30'0"S

LOCALIZAÇÃO



-  Em conformidade
-  Não conformidade
-  Ausência de Resultados

Parâmetros indicativos :

- 1- Contaminação Fecal (*Escherichia Coli*)
- 2 - Enriquecimento Orgânico (P; DBO; NO₃⁻; NH₃T)
- 3 - Presença de Substâncias Tóxicas (As; CN⁻; Pb; Cu_{diss}; Zn; Cr; Cd; Fenóis Totais; Hg)

1	2
3	

Projeção: Latitude/Longitude
Datum SIRGAS 2000
Dados de qualidade das águas: 2023 - IGAM
Execução: IGAM/2024

47°30'0"W

47°0'0"W

46°30'0"W

46°0'0"W

21°0'0"S

21°0'0"S