

45°30'0"W

45°0'0"W

44°30'0"W

44°0'0"W

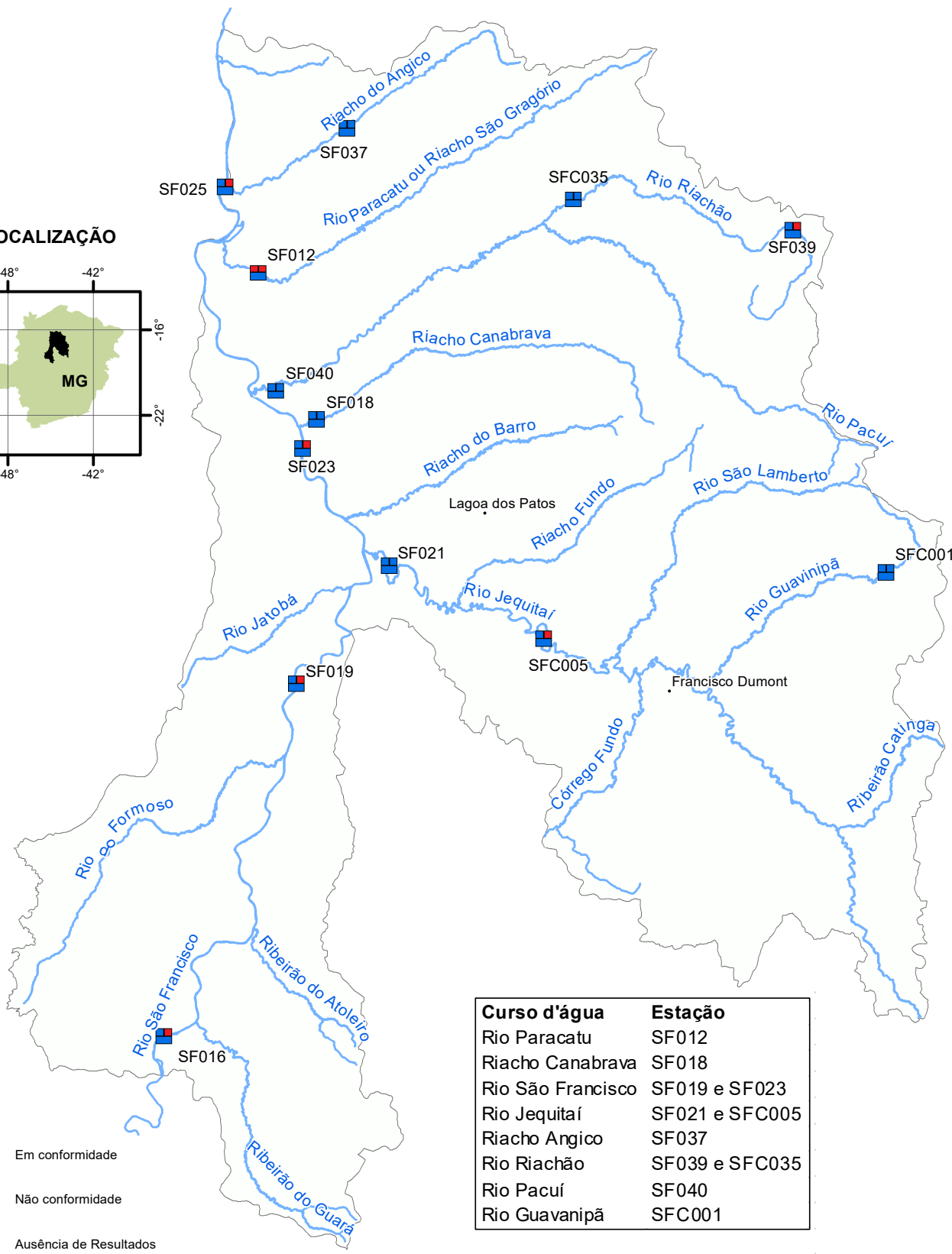
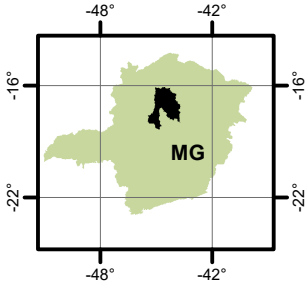
BACIAS DOS RIOS JEQUITAI E PACUI - CH SF6 PANORAMA DA QUALIDADE DAS ÁGUAS SUPERFICIAIS 2023



Instituto Mineiro de Gestão das Águas



LOCALIZAÇÃO



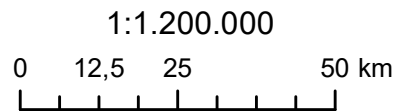
- Em conformidade
- Não conformidade
- Ausência de Resultados

Curso d'água	Estação
Rio Paracatu	SF012
Riacho Canabrava	SF018
Rio São Francisco	SF019 e SF023
Rio Jequitai	SF021 e SFC005
Riacho Angico	SF037
Rio Riachão	SF039 e SFC035
Rio Pacuí	SF040
Rio Guavanipã	SFC001

Parâmetros indicativos :

- 1- Contaminação Fecal (*Escherichia Coli*)
- 2 - Enriquecimento Orgânico (P; DBO; NO₃⁻; NH₃T)
- 3 - Presença de Substâncias Tóxicas (As; CN⁻; Pb; Cu_{diss.}; Zn; Cr; Cd; Fenóis Totais; Hg)

1	2
3	



Projeção: Latitude/Longitude
Datum SIRGAS 2000
Dados de qualidade das águas: 2023 - IGAM
Execução: IGAM/2024

45°30'0"W

45°0'0"W

44°30'0"W

44°0'0"W

16°0'0"S
16°30'0"S
17°0'0"S
17°30'0"S
18°0'0"S
18°30'0"S

16°0'0"S
16°30'0"S
17°0'0"S
17°30'0"S
18°0'0"S
18°30'0"S