

42°0'0"W

41°30'0"W

41°0'0"W

40°30'0"W

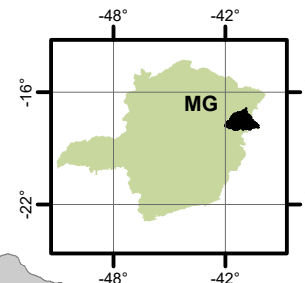
BACIA DO RIO MUCURI - CH MU1

PANORAMA DA QUALIDADE DAS ÁGUAS SUPERFICIAIS

2023

Curso d'água	Estação
Rio Mucuri	MU001, MU005, MU009, MU013 e MU014
Rio Preto	MU002
Ribeirão Marambaia	MU003
Rio Todos os Santos	MU006 e MU007
Rio Urucu	MU008
Rio Pampã	MU011

LOCALIZAÇÃO



17°0'0"S

17°0'0"S

17°30'0"S

17°30'0"S

18°0'0"S

18°0'0"S

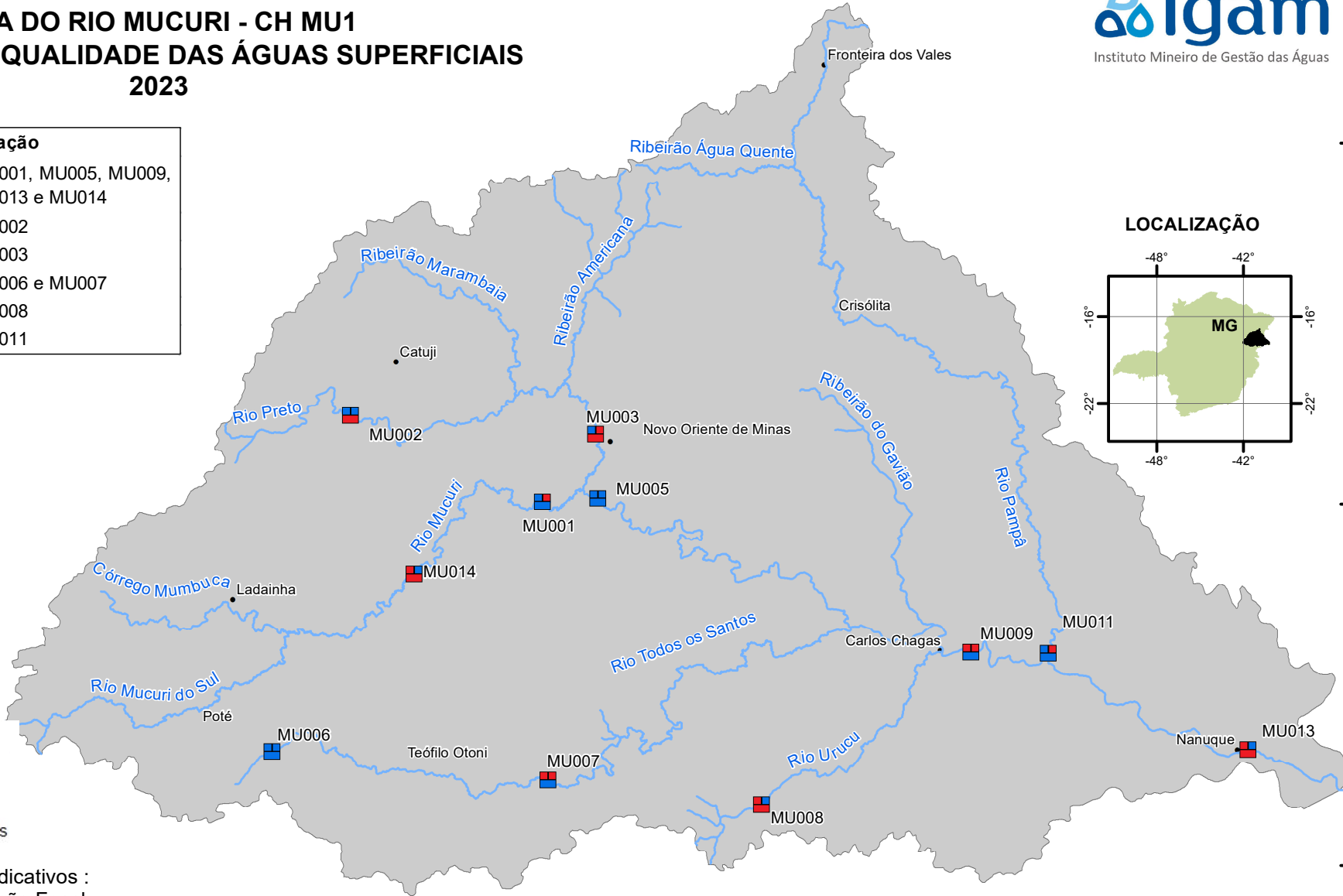


- Em conformidade
- Não conformidade
- Ausência de Resultados

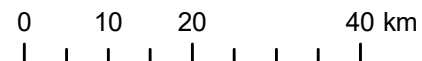
1	2
3	

Parâmetros indicativos :

- 1- Contaminação Fecal (*Escherichia Coli*)
- 2 - Enriquecimento Orgânico (P; DBO; NO₃⁻; NH₃T)
- 3 - Presença de Substâncias Tóxicas (As; CN⁻; Pb; Cu_{diss}; Zn; Cr; Cd; Fenóis Totais; Hg)



1:900.000



Projeção: Latitude/Longitude
 Datum SIRGAS 2000
 Dados de qualidade das águas: 2023 - IGAM
 Execução: IGAM/2024

42°0'0"W

41°30'0"W

41°0'0"W

40°30'0"W