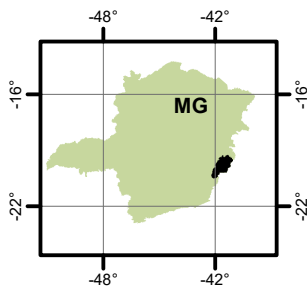


BACIA DO RIO MANHUAÇU - CH DO6 PANORAMA DA QUALIDADE DAS ÁGUAS SUPERFICIAIS 2023



LOCALIZAÇÃO



19°30'0"S

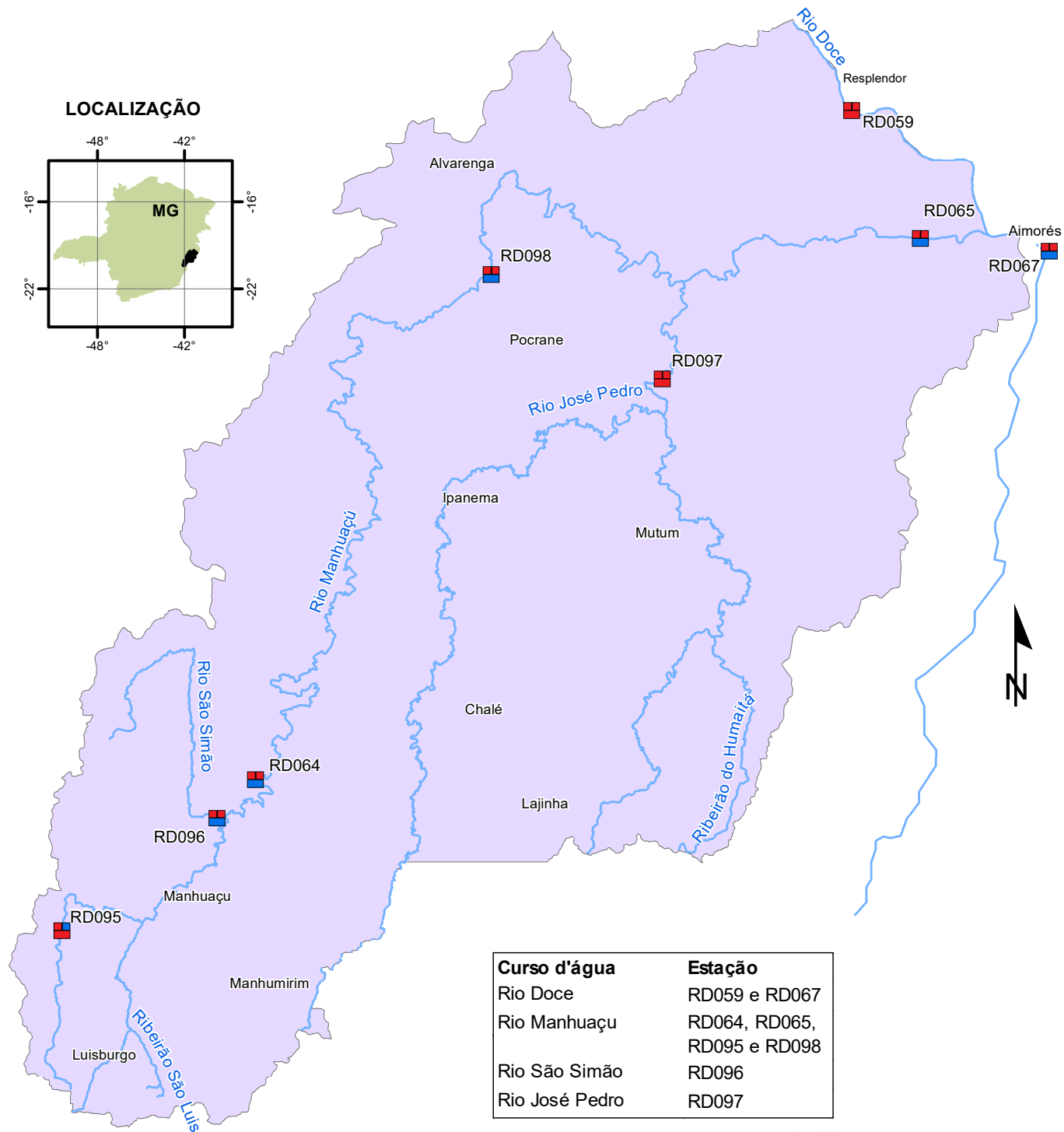
20°0'0"S

20°30'0"S

19°30'0"S


20°0'0"S

20°30'0"S



Curso d'água	Estação
Rio Doce	RD059 e RD067
Rio Manhuaçu	RD064, RD065, RD095 e RD098
Rio São Simão	RD096
Rio José Pedro	RD097

- Em conformidade
- Não conformidade
- Ausência de Resultados



1:750.000

Projeção: Latitude/Longitude
Datum SIRGAS 2000
Dados de qualidade das águas: 2023 - IGAM
Execução: IGAM/2024

1	2
3	

Parâmetros indicativos :

- 1- Contaminação Fecal (*Escherichia Coli*)
- 2 - Enriquecimento Orgânico (P; DBO; NO₃⁻; NH₄⁺)
- 3 - Presença de Substâncias Tóxicas (As; CN⁻; Pb; Cu_{diss}; Zn; Cr; Cd; Fenóis Totais; Hg)