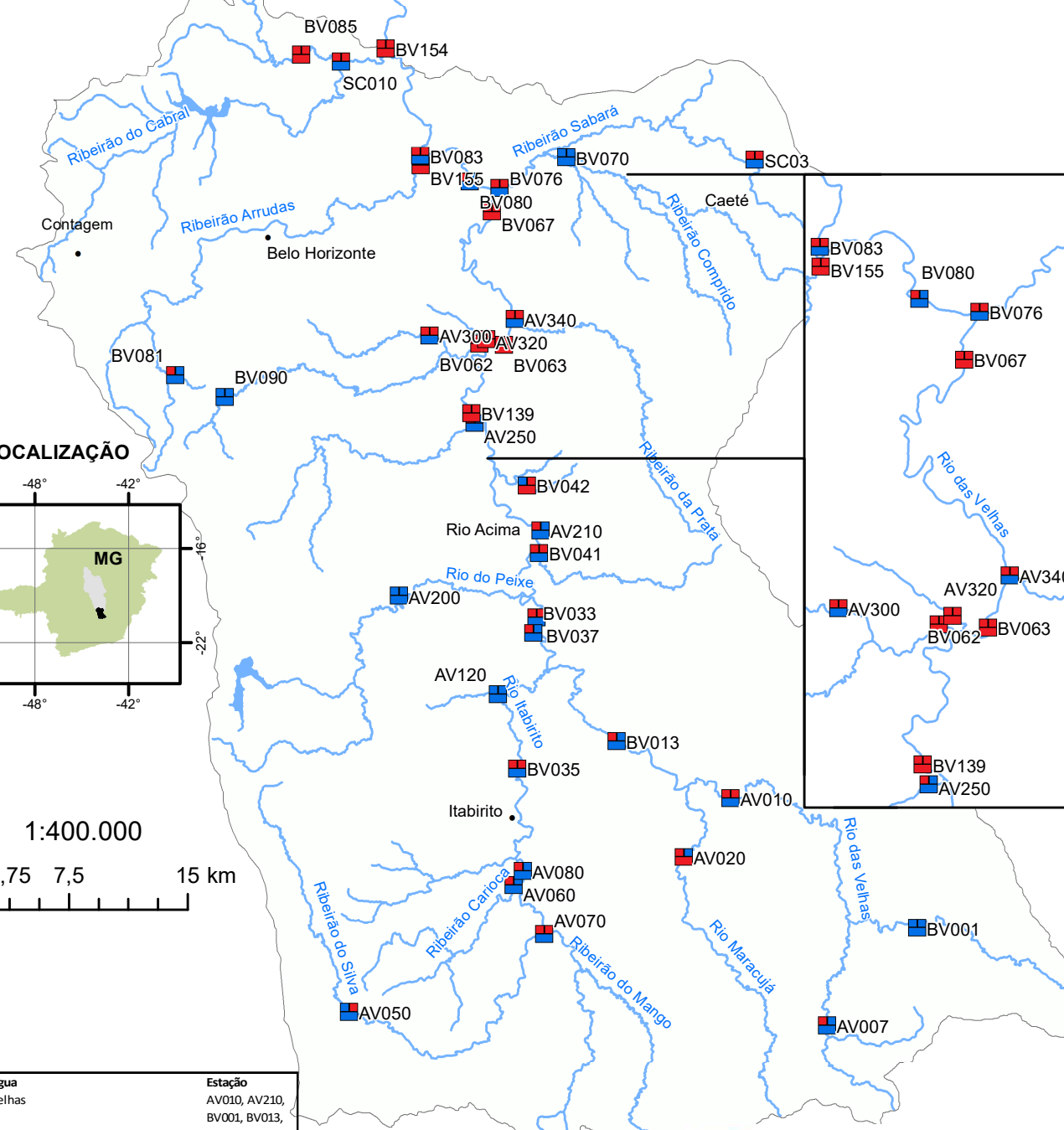
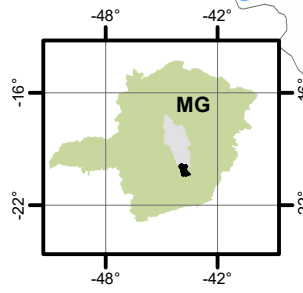


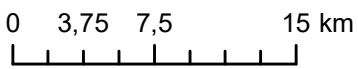
BACIA DO RIO DAS VELHAS - CH SF5 - Alto Rio das Velhas PANORAMA DA QUALIDADE DAS ÁGUAS SUPERFICIAIS 2023



LOCALIZAÇÃO



1:400.000



Curso d'água	Estação
Rio das Velhas	AV010, AV210, BV001, BV013, BV037, BV063, BV067, BV080, BV083, BV105, BV139
Ribeirão Funil	AV007
Rio Maracujá	AV020
Ribeirão da Silva ou Ribeirão Mata Porcos	AV050
Ribeirão Carioca	AV060
Ribeirão Mata Porcos	AV070
Rio Itabirito	AV080 e BV035
Córrego Moleque	AV120
Lagoa dos Ingleses ou Represa Lago Grande	AV160
Represa da Codoma	AV180
Rio do Peixe	AV200
Ribeirão dos Macacos	AV250
Córrego da Barragem	AV300
Córrego da Mina	AV320
Ribeirão da Prata	AV340
Ribeirão Cortesia	BV041
Ribeirão Água Suja	BV062
Córrego da Galinha	BV070
Ribeirão Sabará	BV076
Córrego Clemente ou Córrego do Barreiro	BV081
Ribeirão Isidoro	BV085
Ribeirão do Onça	BV154 e SC10
Ribeirão Arrudas	BV155
Córrego Caeté	SC03

Em conformidade

Não conformidade

Ausência de Resultados

Projeção: Latitude/Longitude
Datum SIRGAS 2000
Dados de qualidade das águas: 2023 - IGAM
Execução: IGAM/2024



Parâmetros indicativos :
1 - Contaminação Fecal (*Escherichia Coli*)
2 - Enriquecimento Orgânico (P; DBO; NO₃⁻; NH₃T)
3 - Presença de Substâncias Tóxicas (As; CN⁻; Pb; Cu_{diss}; Zn; Cr; Cd; Fenóis Totais; Hg)

As estações BV001 e BV081 estão localizadas em trechos de classe especial. Para fins de comparação utilizaram-se os limites estabelecidos na DN COPAM/CERH N° 01/2008 para trechos de classe 1.