

47°0'0"W

46°0'0"W

45°0'0"W

ENTORNO DO RESERVATÓRIO DE FURNAS - CH GD3 PANORAMA DA QUALIDADE DAS ÁGUAS SUPERFICIAIS 2021



Curso d'água	Estações
Rio Santana	BG022
Rio Formiga	BG023
Rio Grande	BG051
Ribeirão São Pedro	BG065
Rio do Peixe	BG068
Rio do Machado	BG069
Rio Muzambinho	BG089
Rio Muzambo	BG090

Rio Grande

BG051

BG023

BG022

Represa de Furnas

Cristais

Carmo do Rio Claro

BG065

Ribeirão Santana

Nepomuceno

BG090

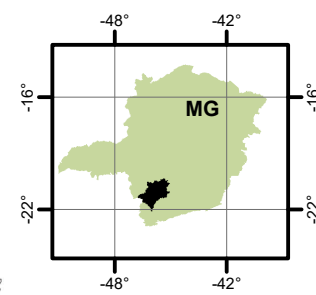
BG089




Alfenas

BG068

BG069

LOCALIZAÇÃO

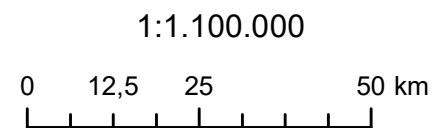


-  Em conformidade
-  Não conformidade
-  Ausência de Resultados

Parâmetros indicativos :

- 1- Contaminação Fecal (*Escherichia Coli*)
- 2 - Enriquecimento Orgânico (P; DBO; NO₃⁻; NH₃T)
- 3 - Presença de Substâncias Tóxicas (As; CN⁻; Pb; Cu_{diss}; Zn; Cr; Cd; Fenóis Totais; Hg)

1	2
3	



Projeção: Latitude/Longitude
Datum SIRGAS 2000
Dados de qualidade das águas: 2021 - IGAM
Execução: IGAM/2022

47°0'0"W

46°0'0"W

45°0'0"W

21°0'0"S

21°0'0"S

22°0'0"S

22°0'0"S