

41°0'0"W

40°45'0"W

40°30'0"W

40°15'0"W

40°0'0"W

BACIAS DOS RIOS BURANHÉM (BU1), JUCURUÇU (JU1) e ITANHÉM (IN1) PANORAMA DA QUALIDADE DAS ÁGUAS SUPERFICIAIS 2021



Curso d'água	Estação
Rio Buranhém	BU001
Córrego Manoel Santos	BU002
Rio Itanhém	IN001
Rio Jucuruçú	JU001 e JU003

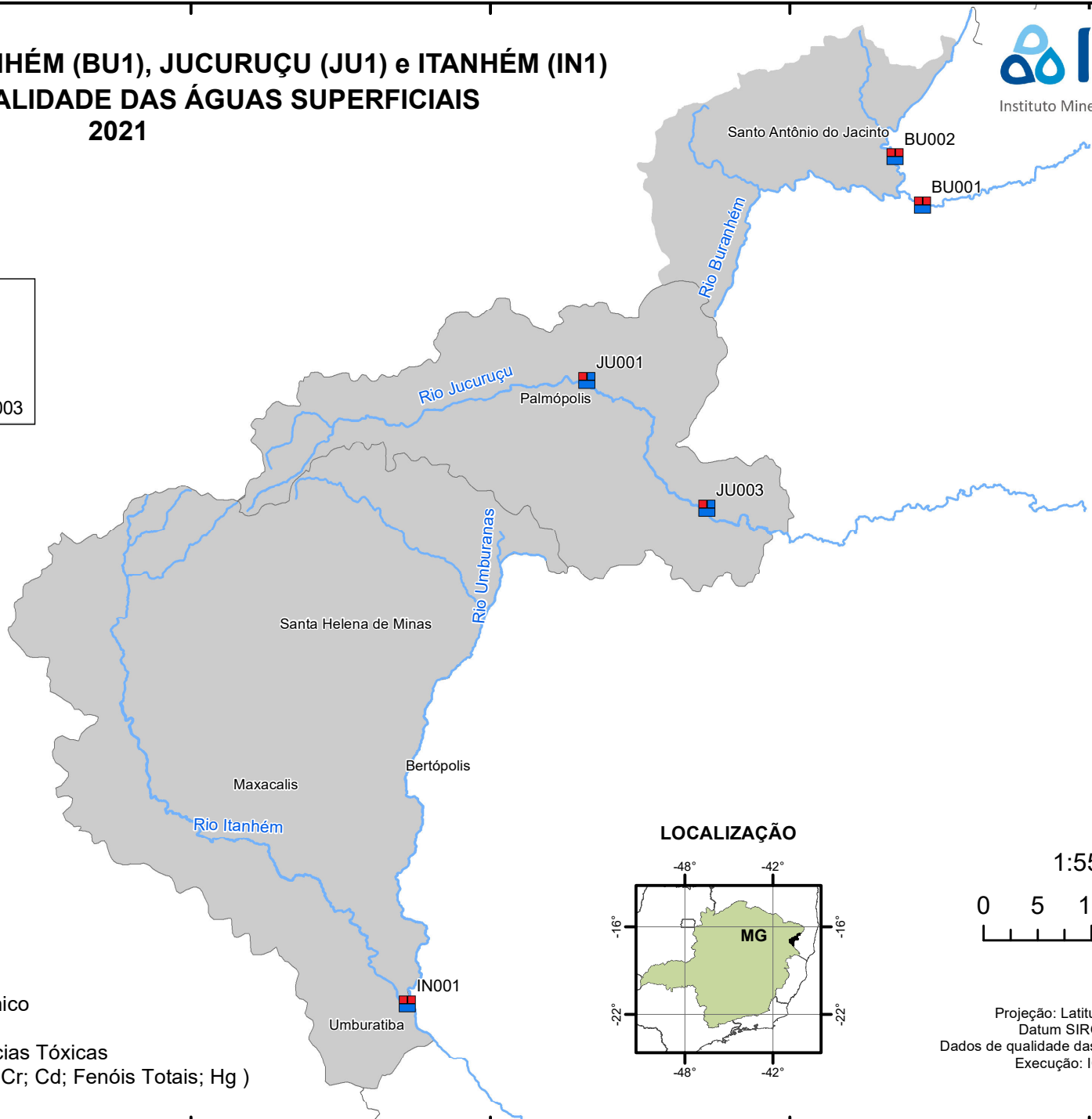


- Em conformidade
- Não conformidade
- Ausência de Resultados

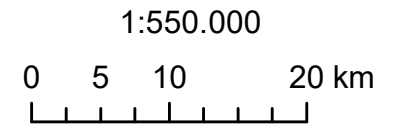
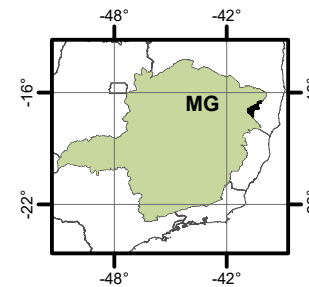
1	2
3	

Parâmetros indicativos :

- 1- Contaminação Fecal (*Escherichia Coli*)
- 2 - Enriquecimento Orgânico (P; DBO; NO₃⁻; NH₃T)
- 3 - Presença de Substâncias Tóxicas (As; CN⁻; Pb; Cu_{diss}; Zn; Cr; Cd; Fenóis Totais; Hg)



LOCALIZAÇÃO



Projeção: Latitude/Longitude
Datum SIRGAS 2000
Dados de qualidade das águas: 2021 - IGAM
Execução: IGAM/2022

41°0'0"W

40°45'0"W

40°30'0"W

40°15'0"W

40°0'0"W

16°30'0"S

16°45'0"S

17°0'0"S

17°15'0"S

16°30'0"S

16°45'0"S

17°0'0"S

17°15'0"S