

BACIAS DOS RIOS ITABAPOANA (IB1) e ITAPEMIRIM (IP1) PANORAMA DA QUALIDADE DAS ÁGUAS SUPERFICIAIS

2021

20°15'0"S

20°15'0"S

20°30'0"S

20°30'0"S

20°45'0"S

20°45'0"S

42°0'0"W

41°45'0"W

41°30'0"W

41°15'0"W

42°0'0"W

41°45'0"W

41°30'0"W

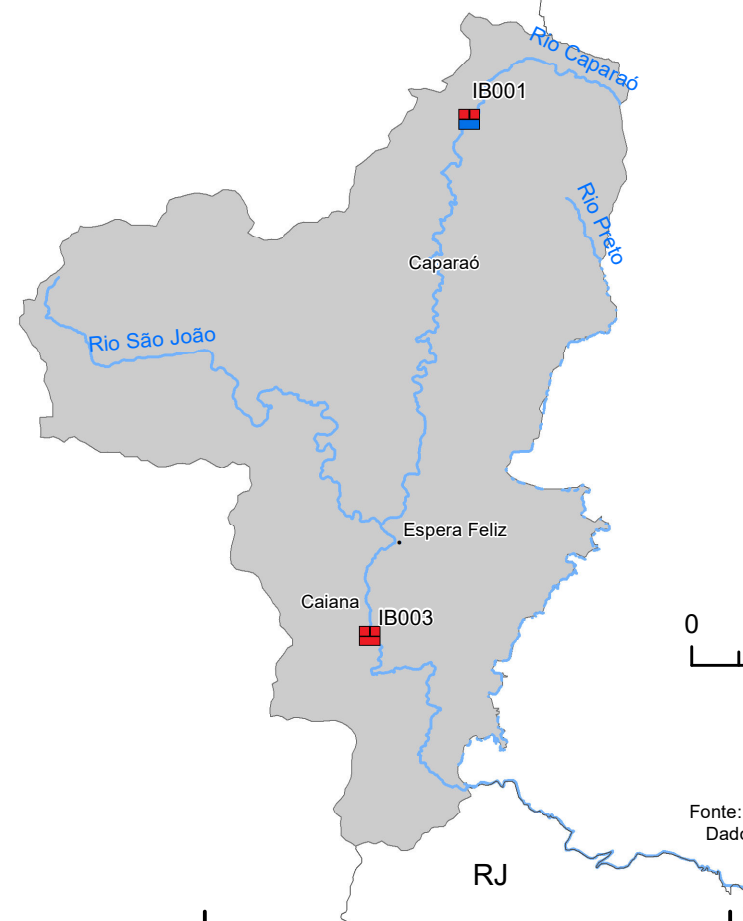
41°15'0"W



MG

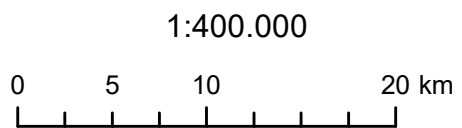
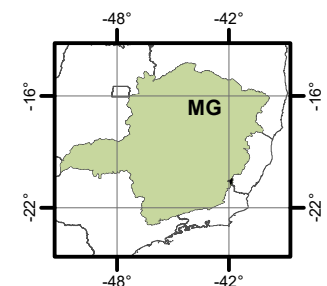
ES

RJ



| Curso d'água | Estação |
|-------------------|---------|
| Rio Caparaó | IB001 |
| Rio São João | IB003 |
| Rio Pardo | IP001 |
| Córrego Boa Vista | IP003 |

LOCALIZAÇÃO



- Em conformidade
- Não conformidade
- Ausência de Resultados

| | |
|---|---|
| 1 | 2 |
| 3 | |

Parâmetros indicativos :
 1- Contaminação Fecal (*Escherichia Coli*)
 2 - Enriquecimento Orgânico (P; DBO; NO₃⁻; NH₃T)
 3 - Presença de Substâncias Tóxicas (As; CN⁻; Pb; Cu_{diss}; Zn; Cr; Cd; Fenóis Totais; Hg)

Projeção: Latitude/Longitude
 Datum SIRGAS 2000
 Fonte: Base Digital GeoMINAS / Prodemge, 1996
 Dados de qualidade das águas: 2021 - IGAM
 Execução: IGAM/2022