

44°0'0"W

43°30'0"W

43°0'0"W

42°30'0"W

BACIA DO RIO SANTO ANTÔNIO - CH DO3

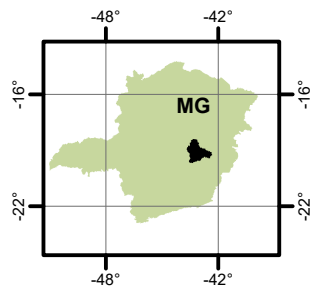
PANORAMA DA QUALIDADE DAS ÁGUAS SUPERFICIAIS

2021




18°30'0"S

LOCALIZAÇÃO



1:850.000



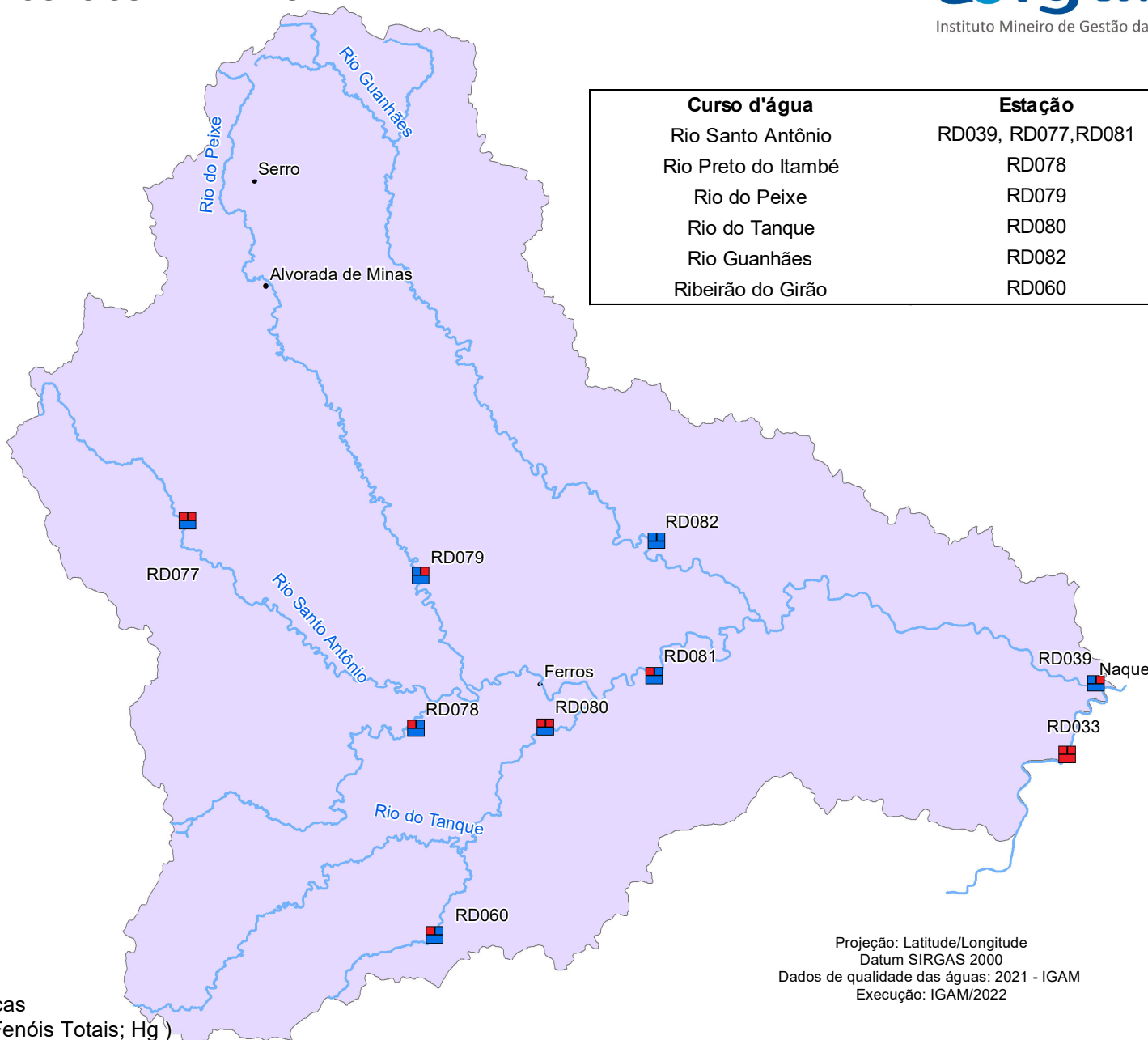
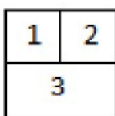
Curso d'água	Estação
Rio Santo Antônio	RD039, RD077, RD081
Rio Preto do Itambé	RD078
Rio do Peixe	RD079
Rio do Tanque	RD080
Rio Guanhaães	RD082
Ribeirão do Girão	RD060

19°0'0"S

- Em conformidade
- Não conformidade
- Ausência de Resultados

Parâmetros indicativos :

- 1- Contaminação Fecal (*Escherichia Coli*)
- 2 - Enriquecimento Orgânico (P; DBO; NO₃⁻; NH₃⁺)
- 3 - Presença de Substâncias Tóxicas (As; CN⁻; Pb; Cu_{diss}; Zn; Cr; Cd; Fenóis Totais; Hg)



18°30'0"S

19°0'0"S

19°30'0"S

44°0'0"W

43°30'0"W

43°0'0"W

42°30'0"W

Projeção: Latitude/Longitude
 Datum SIRGAS 2000
 Dados de qualidade das águas: 2021 - IGAM
 Execução: IGAM/2022