

44°0'0"W

43°30'0"W

43°0'0"W

42°30'0"W

BACIA DO RIO SANTO ANTÔNIO - CH DO3

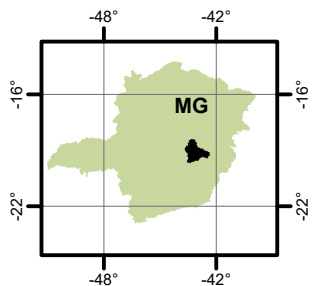
PANORAMA DA QUALIDADE DAS ÁGUAS SUPERFICIAIS

2020




18°30'0"S

LOCALIZAÇÃO



1:850.000



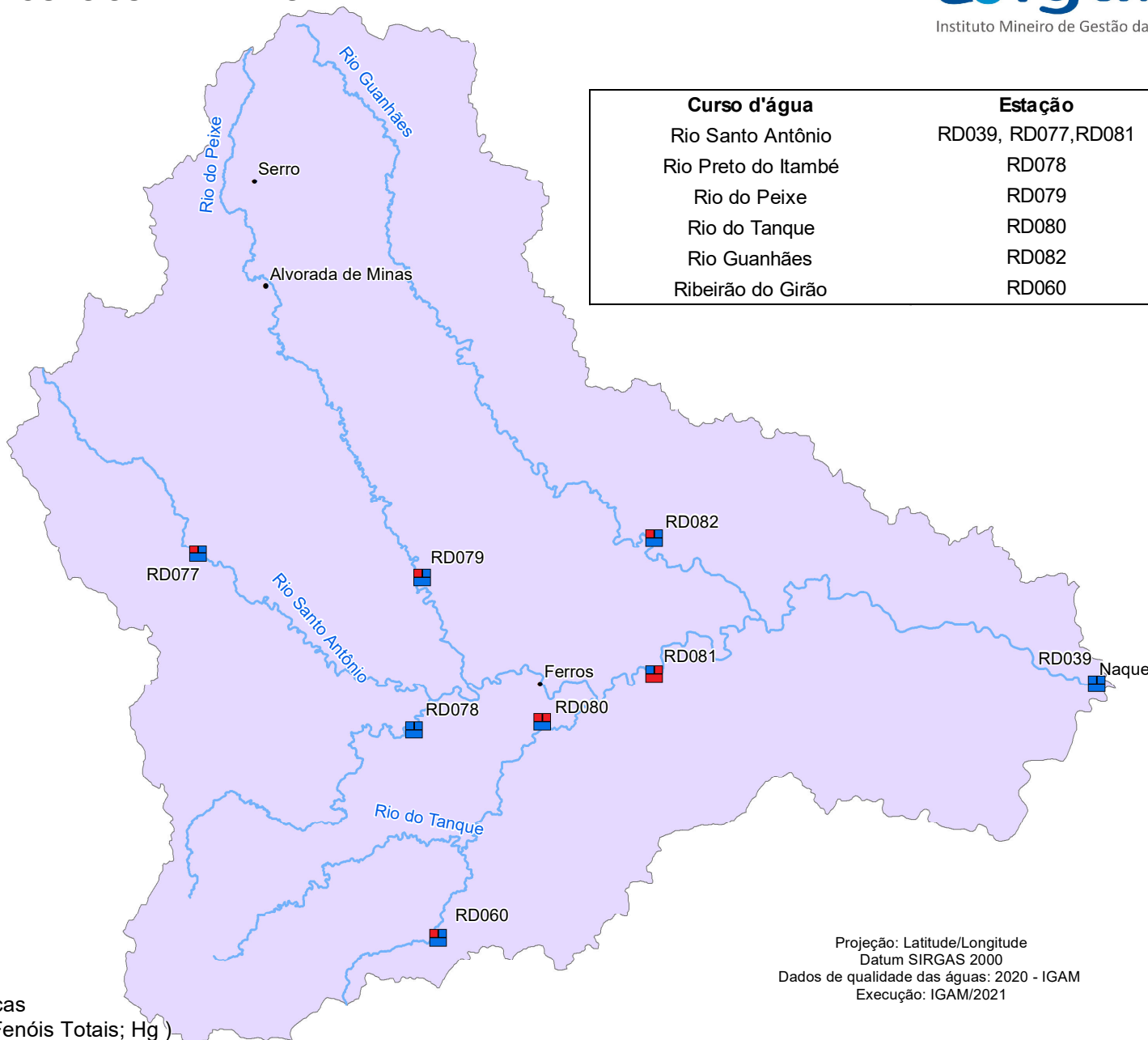
Curso d'água	Estação
Rio Santo Antônio	RD039, RD077, RD081
Rio Preto do Itambé	RD078
Rio do Peixe	RD079
Rio do Tanque	RD080
Rio Guanhães	RD082
Ribeirão do Girão	RD060

- Em conformidade
- Não conformidade
- Ausência de Resultados

Parâmetros indicativos :

- 1- Contaminação Fecal (*Escherichia Coli*)
- 2 - Enriquecimento Orgânico (P; DBO; NO₃⁻; NH₃⁺)
- 3 - Presença de Substâncias Tóxicas (As; CN⁻; Pb; Cu_{diss}; Zn; Cr; Cd; Fenóis Totais; Hg)

1	2
3	



19°0'0"S

19°0'0"S

19°30'0"S

19°30'0"S

44°0'0"W

43°30'0"W

43°0'0"W

42°30'0"W

Projeção: Latitude/Longitude
 Datum SIRGAS 2000
 Dados de qualidade das águas: 2020 - IGAM
 Execução: IGAM/2021