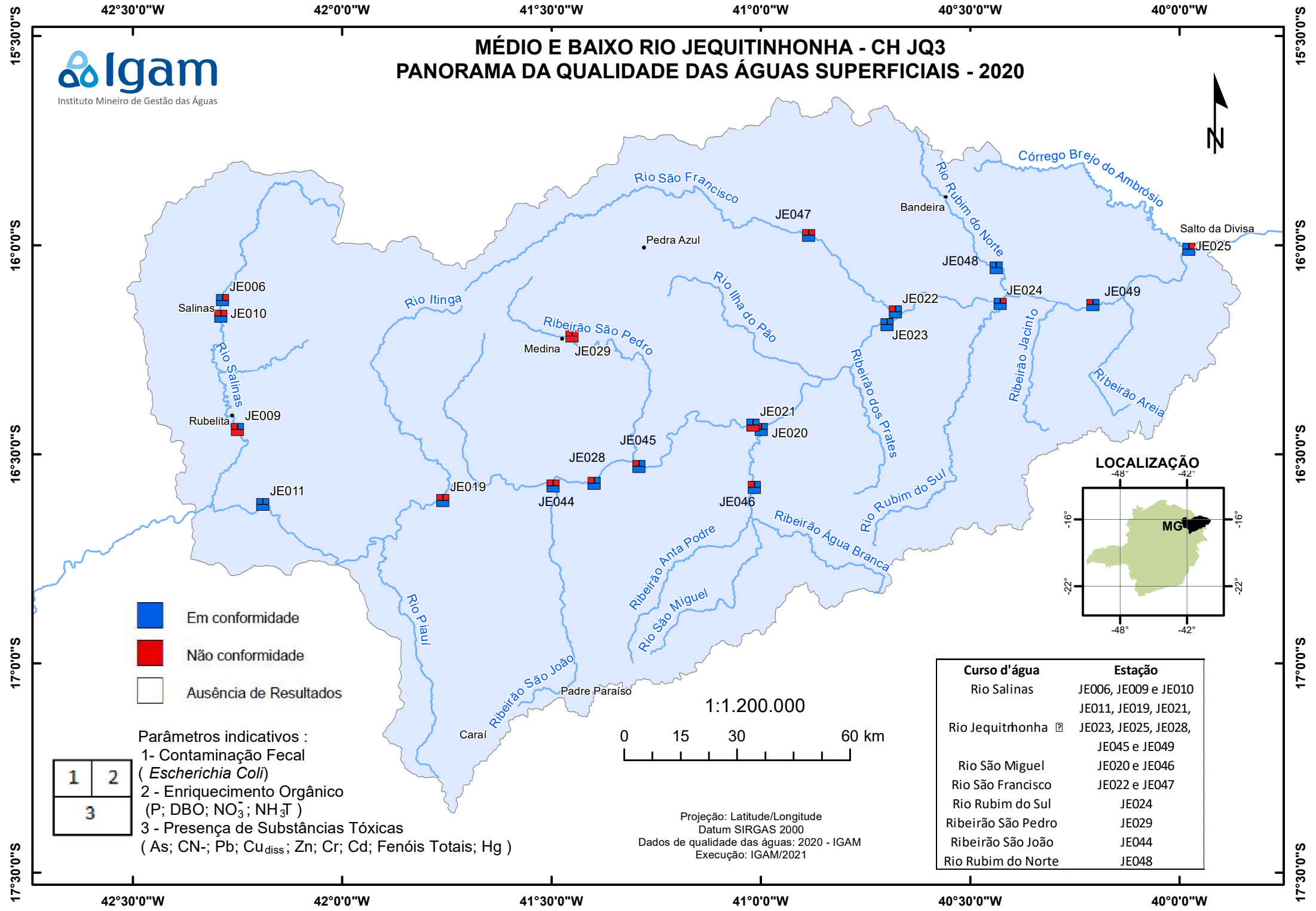




Instituto Mineiro de Gestão das Águas

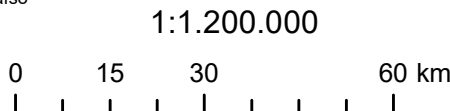
# MÉDIO E BAIXO RIO JEQUITINHONHA - CH JQ3 PANORAMA DA QUALIDADE DAS ÁGUAS SUPERFICIAIS - 2020



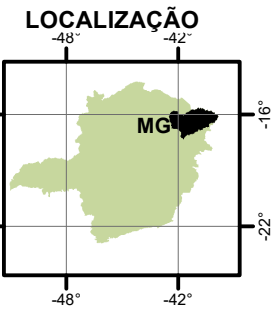
- Em conformidade
- Não conformidade
- Ausência de Resultados

Parâmetros indicativos :  
 1 - Contaminação Fecal (*Escherichia Coli*)  
 2 - Enriquecimento Orgânico (P; DBO; NO<sub>3</sub><sup>-</sup>; NH<sub>3</sub>T)  
 3 - Presença de Substâncias Tóxicas (As; CN<sup>-</sup>; Pb; Cu<sub>diss</sub>; Zn; Cr; Cd; Fenóis Totais; Hg)

1	2
3	



Projeção: Latitude/Longitude  
 Datum SIRGAS 2000  
 Dados de qualidade das águas: 2020 - IGAM  
 Execução: IGAM/2021



Curso d'água	Estação
Rio Salinas	JE006, JE009 e JE010 JE011, JE019, JE021,
Rio Jequitinhonha	JE023, JE025, JE028, JE045 e JE049
Rio São Miguel	JE020 e JE046
Rio São Francisco	JE022 e JE047
Rio Rubim do Sul	JE024
Ribeirão São Pedro	JE029
Ribeirão São João	JE044
Rio Rubim do Norte	JE048