

44°0'0"W

43°30'0"W

43°0'0"W

42°30'0"W

42°0'0"W

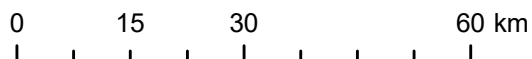
BACIA DO RIO ARAÇUAÍ - CH JQ2

PANORAMA DA QUALIDADE DAS ÁGUAS SUPERFICIAIS

2020

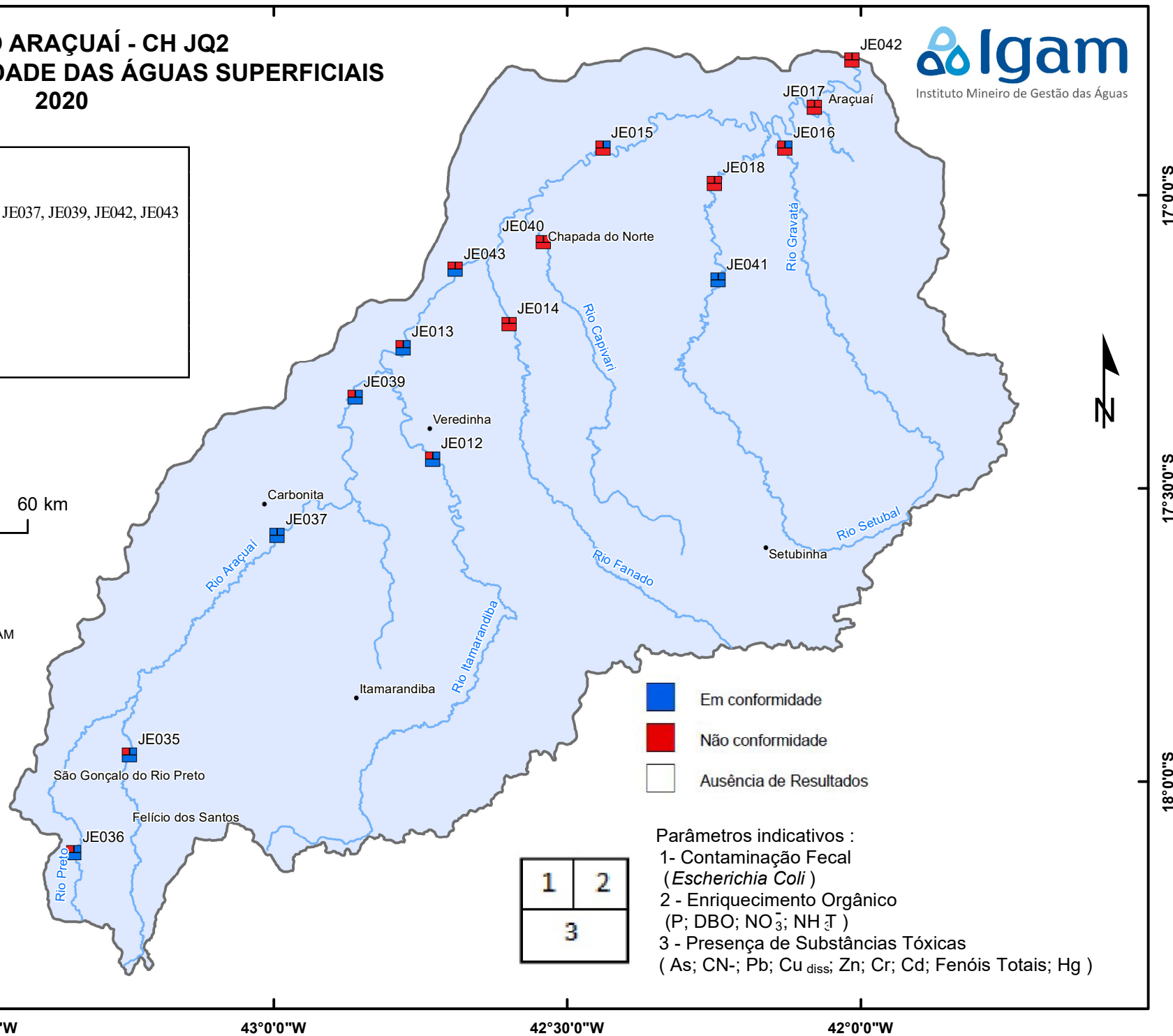
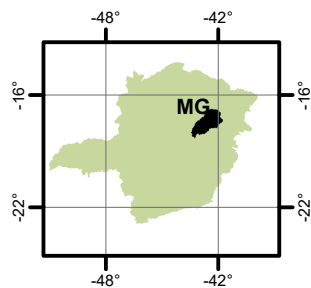
| Curso d'água | Estação |
|------------------|---|
| Rio Itamarandiba | JE012 |
| Rio Araçuaí | JE013, JE015, JE017, JE037, JE039, JE042, JE043 |
| Rio Fanado | JE014 |
| Rio Gravatá | JE016 |
| Rio Setúbal | JE018, JE041 |
| Rio Jacaré | JE035 |
| Rio Preto | JE036 |
| Rio Capivari | JE040 |

1:1.000.000



Projeção: Latitude/Longitude
 Datum SIRGAS 2000
 Dados de qualidade das águas: 2020 - IGAM
 Execução: IGAM/2021

LOCALIZAÇÃO



- Em conformidade
- Não conformidade
- Ausência de Resultados

Parâmetros indicativos :

- 1 - Contaminação Fecal (*Escherichia Coli*)
- 2 - Enriquecimento Orgânico (P; DBO; NO_3^- ; NH_4^+)
- 3 - Presença de Substâncias Tóxicas (As; CN⁻; Pb; Cu_{diss} ; Zn; Cr; Cd; Fenóis Totais; Hg)

| | |
|---|---|
| 1 | 2 |
| 3 | |

17°0'0"S

17°0'0"S

17°30'0"S

17°30'0"S

18°0'0"S

18°0'0"S

44°0'0"W

43°30'0"W

43°0'0"W

42°30'0"W

42°0'0"W