

44°0'0"W

43°30'0"W

43°0'0"W

42°30'0"W



ALTO RIO JEQUITINHONHA - CH JQ1 PANORAMA DA QUALIDADE DAS ÁGUAS SUPERFICIAIS 2020

16°0'0"S

16°30'0"S

17°0'0"S

17°30'0"S

18°0'0"S

18°30'0"S

16°0'0"S

16°30'0"S

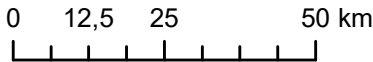
17°0'0"S

17°30'0"S

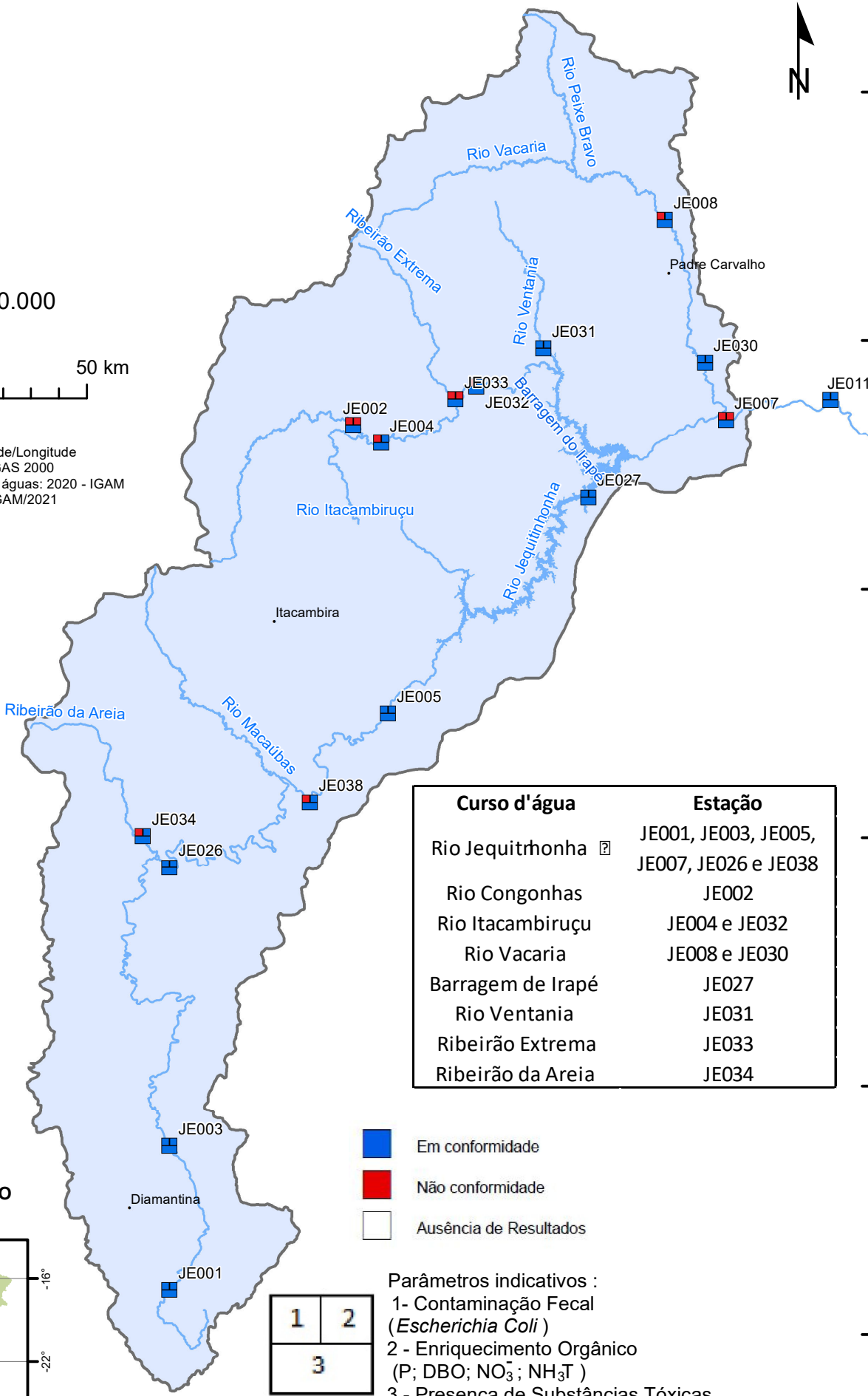
18°0'0"S

18°30'0"S

1:1.250.000



Projeção: Latitude/Longitude
Datum SIRGAS 2000
Dados de qualidade das águas: 2020 - IGAM
Execução: IGAM/2021



Curso d'água	Estação
Rio Jequitinhonha	JE001, JE003, JE005, JE007, JE026 e JE038
Rio Congonhas	JE002
Rio Itacambiruçu	JE004 e JE032
Rio Vacaria	JE008 e JE030
Barragem de Irapé	JE027
Rio Ventania	JE031
Ribeirão Extrema	JE033
Ribeirão da Areia	JE034

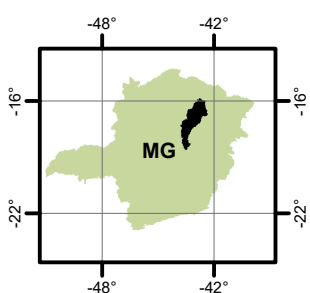
- Em conformidade
- Não conformidade
- Ausência de Resultados

Parâmetros indicativos :

- 1- Contaminação Fecal (*Escherichia Coli*)
- 2 - Enriquecimento Orgânico (P; DBO; NO₃⁻; NH₃T)
- 3 - Presença de Substâncias Tóxicas (As; CN⁻; Pb; Cu_{diss}; Zn; Cr; Cd; Fenóis Totais; Hg)

1	2
3	

LOCALIZAÇÃO



44°0'0"W

43°30'0"W

43°0'0"W

42°30'0"W