

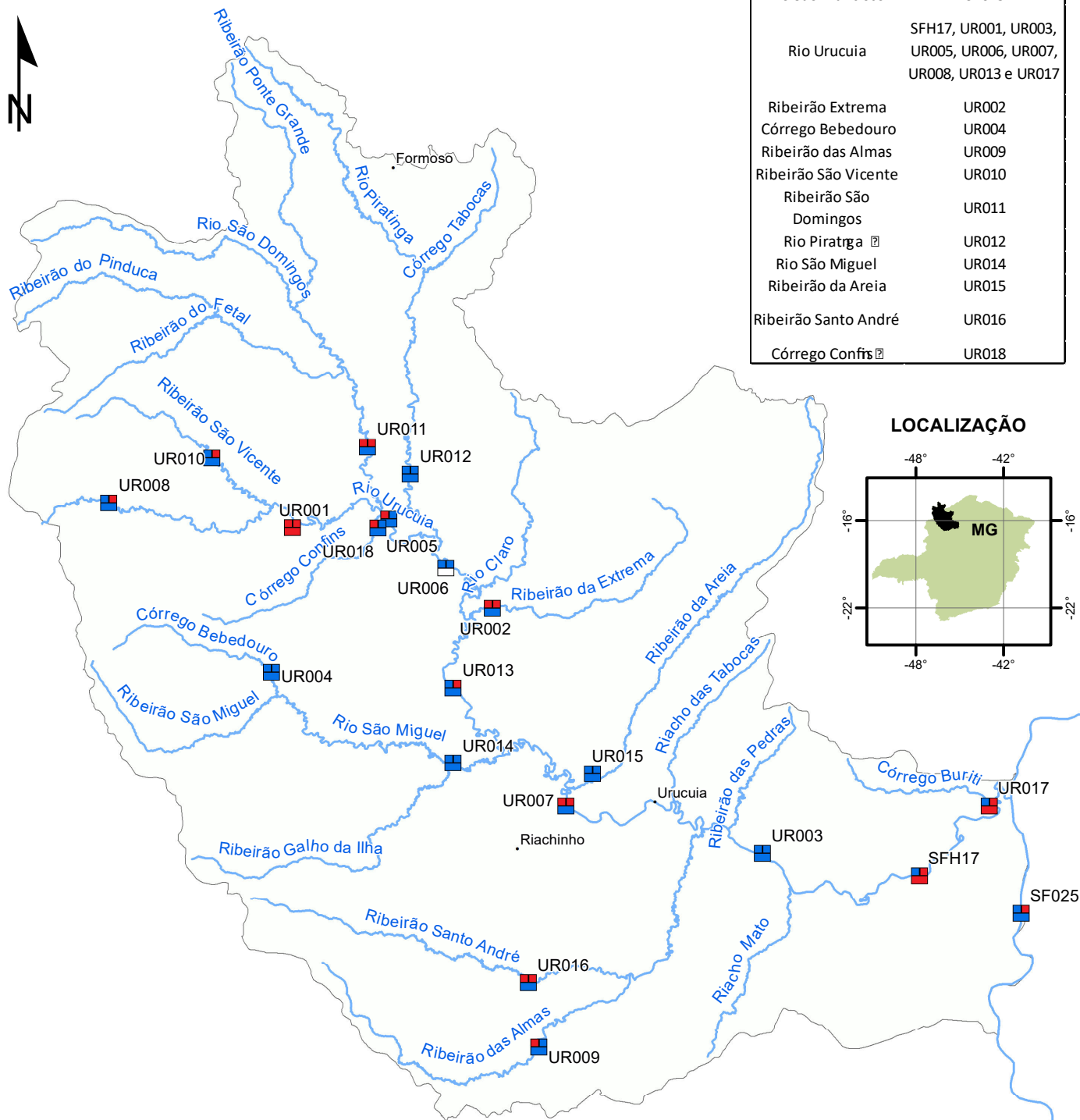
BACIA DO RIO URUCUIA - CH SF8

PANORAMA DA QUALIDADE DAS ÁGUAS SUPERFICIAIS 2020

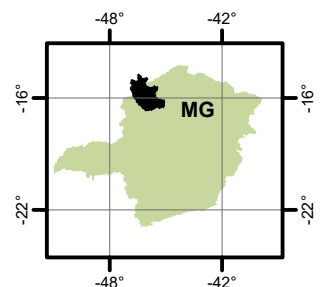


Instituto Mineiro de Gestão das Águas

Curso d'água	Estação
Rio São Francisco	SF025
Rio Urucuia	SFH17, UR001, UR003, UR005, UR006, UR007, UR008, UR013 e UR017
Ribeirão Extrema	UR002
Córrego Bebedouro	UR004
Ribeirão das Almas	UR009
Ribeirão São Vicente	UR010
Ribeirão São Domingos	UR011
Rio Piratriga	UR012
Rio São Miguel	UR014
Ribeirão da Areia	UR015
Ribeirão Santo André	UR016
Córrego Confins	UR018

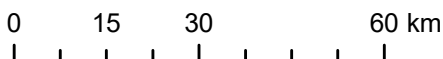


LOCALIZAÇÃO



- Em conformidade
- Não conformidade
- Ausência de Resultados

1:1.225.000



1	2
3	

Parâmetros indicativos :

- 1- Contaminação Fecal (*Escherichia Coli*)
- 2 - Enriquecimento Orgânico (P; DBO; NO₃⁻; NH₃T)
- 3 - Presença de Substâncias Tóxicas (As; CN⁻; Pb; Cu_{diss}; Zn; Cr; Cd; Fenóis Totais; Hg)

Projeção: Latitude/Longitude

Datum SIRGAS 2000

Dados de qualidade das águas: 2020 - IGAM

Execução: IGAM/2021