

48°45'0"W

48°0'0"W

47°15'0"W

46°30'0"W

ALTO RIO PARANAÍBA - UPGRH PN1

PANORAMA DA QUALIDADE DAS ÁGUAS SUPERFICIAIS 2019



15°45'0"S

15°45'0"S

16°30'0"S

16°30'0"S

17°15'0"S

17°15'0"S

18°0'0"S

18°0'0"S

18°45'0"S

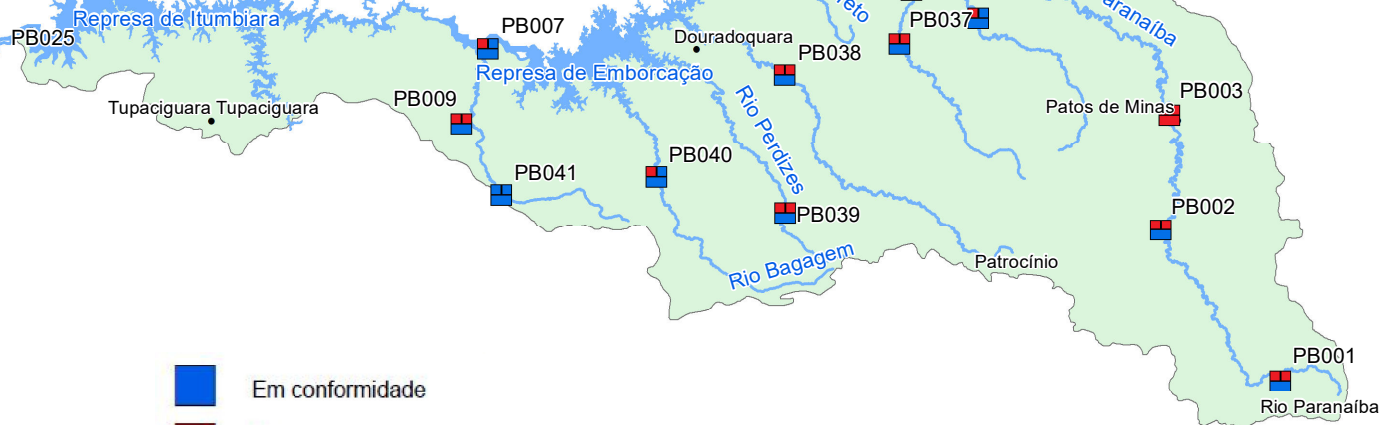
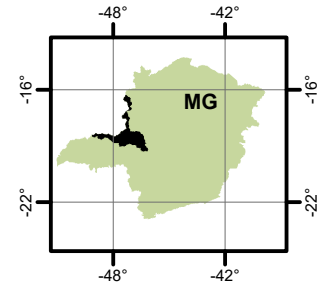
18°45'0"S

19°30'0"S

19°30'0"S

Curso d'água	Estação
Rio Paranaíba	PB001, PB002, PB003, PB005, PB007 e PB032
Rio Verde	PB004
Rio Jordão	PB009
Ribeirão Santo Antônio das Minas Vermelhas	PB030
Rio São Marcos	PB035
Ribeirão da Batalha	PB036
Rio Santo Inácio	PB037
Rio Dourados	PB038
Rio Perdizes	PB039
Rio Bagagem	PB040
Rio Piçarrão	PB041

LOCALIZAÇÃO




- Em conformidade
- Não conformidade
- Ausência de Resultados

Parâmetros indicativos :

- 1- Contaminação Fecal (*Escherichia Coli*)
- 2 - Enriquecimento Orgânico (P; DBO; NO_3^- ; NH_3T)
- 3 - Presença de Substâncias Tóxicas (As; CN^- ; Pb; Cu_{diss} ; Zn; Cr; Cd; Fenóis Totais; Hg)

1	2
3	

1:1.900.000



Projeção: Latitude/Longitude
 Datum SIRGAS 2000
 Fonte: Base Digital GeoMINAS / Prodemge, 1996
 Dados de qualidade das águas: 2019 - IGAM
 Execução: IGAM/2020

48°45'0"W

48°0'0"W

47°15'0"W

46°30'0"W