

44°0'0"W

43°30'0"W

43°0'0"W

42°30'0"W

42°0'0"W

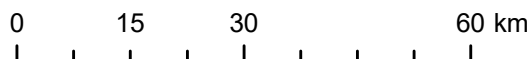
BACIA DO RIO ARAÇUAÍ - UPGRH JQ2

PANORAMA DA QUALIDADE DAS ÁGUAS SUPERFICIAIS

2019

Curso d'água	Estação
Rio Itamarandiba	JE012
Rio Araçuaí	JE013, JE015, JE017, JE037, JE039, JE042, JE043
Rio Fanado	JE014
Rio Gravatá	JE016
Rio Setúbal	JE018, JE041
Rio Jacaré	JE035
Rio Preto	JE036
Rio Capivari	JE040

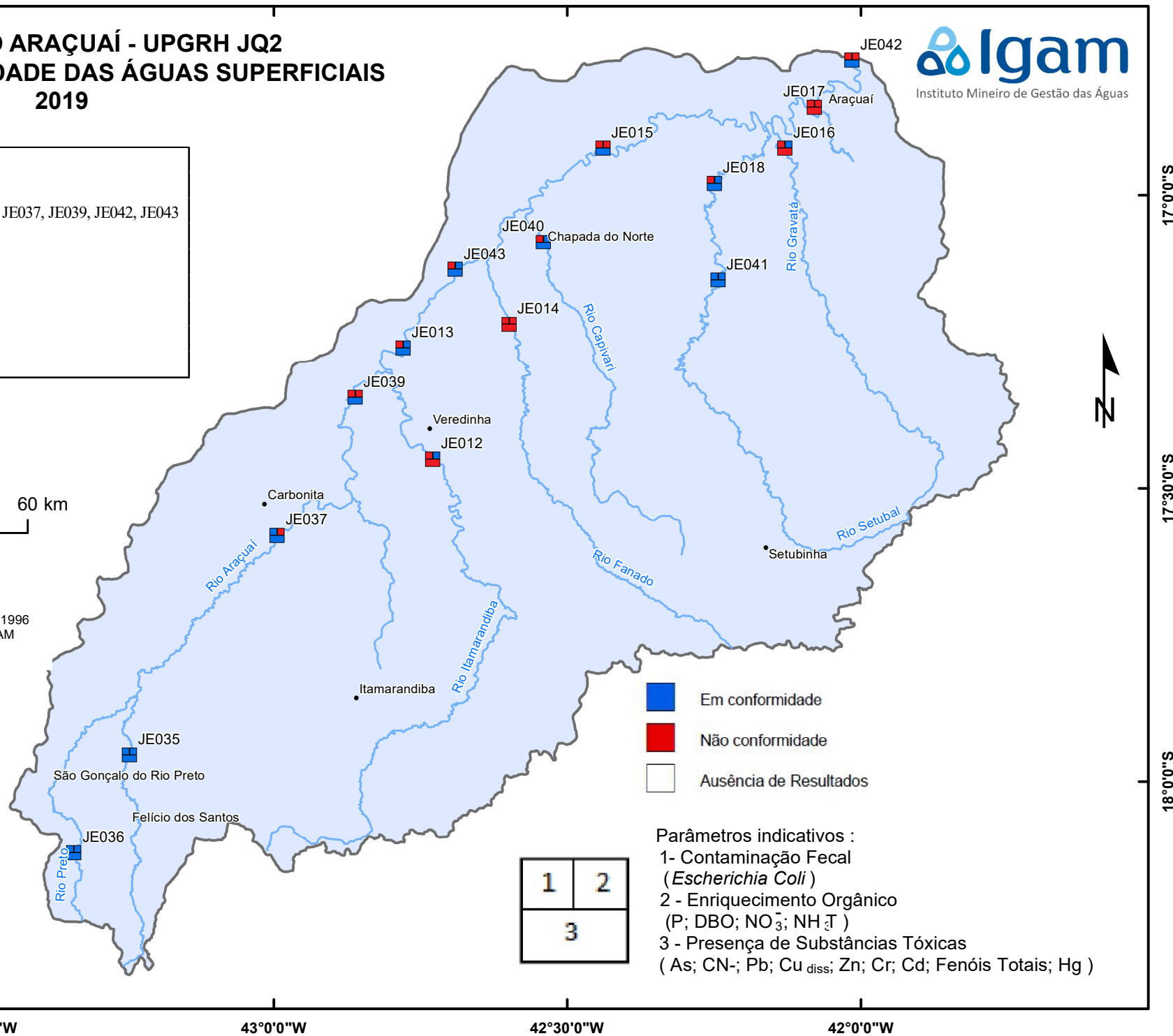
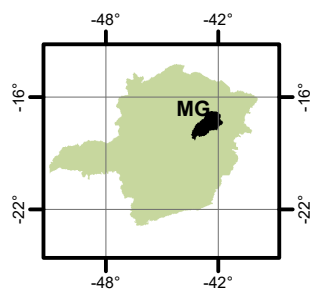
1:1.000.000



Projeção: Latitude/Longitude
Datum SIRGAS 2000

Fonte: Base Digital GeoMINAS / Prodemge, 1996
Dados de qualidade das águas: 2019 - IGAM
Execução: IGAM/2020

LOCALIZAÇÃO



17°0'0"S

17°0'0"S

17°30'0"S

17°30'0"S

18°0'0"S

18°0'0"S

44°0'0"W

43°30'0"W

43°0'0"W

42°30'0"W

42°0'0"W