

BACIA DO RIO SANTO ANTÔNIO - UPGRH DO3

PANORAMA DA QUALIDADE DAS ÁGUAS SUPERFICIAIS 2019

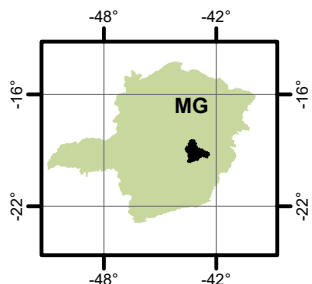
18°30'0"S
19°0'0"S
19°30'0"S

18°30'0"S
19°0'0"S
19°30'0"S


44°0'0"W 43°30'0"W 43°0'0"W 42°30'0"W

44°0'0"W 43°30'0"W 43°0'0"W 42°30'0"W

LOCALIZAÇÃO



1:850.000



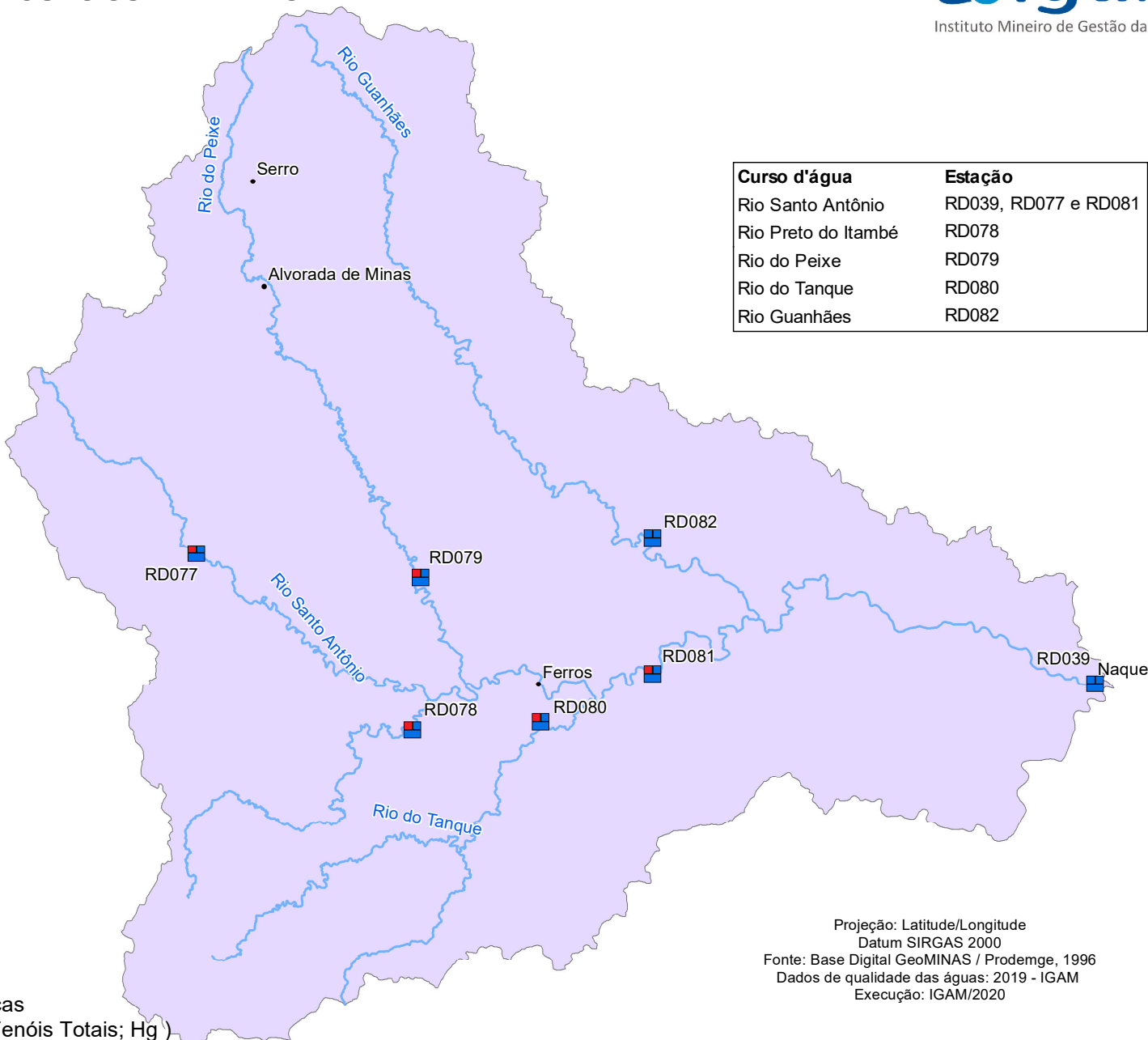
Curso d'água	Estação
Rio Santo Antônio	RD039, RD077 e RD081
Rio Preto do Itambé	RD078
Rio do Peixe	RD079
Rio do Tanque	RD080
Rio Guanhães	RD082

- Em conformidade
- Não conformidade
- Ausência de Resultados

Parâmetros indicativos :

- 1- Contaminação Fecal (*Escherichia Coli*)
- 2 - Enriquecimento Orgânico (P; DBO; NO₃⁻; NH₃^T)
- 3 - Presença de Substâncias Tóxicas (As; CN⁻; Pb; Cu_{diss}; Zn; Cr; Cd; Fenóis Totais; Hg)

1	2
3	



Projeção: Latitude/Longitude
Datum SIRGAS 2000
Fonte: Base Digital GeoMINAS / Prodemge, 1996
Dados de qualidade das águas: 2019 - IGAM
Execução: IGAM/2020