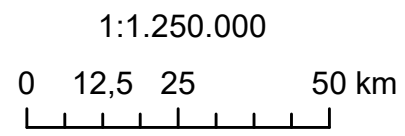
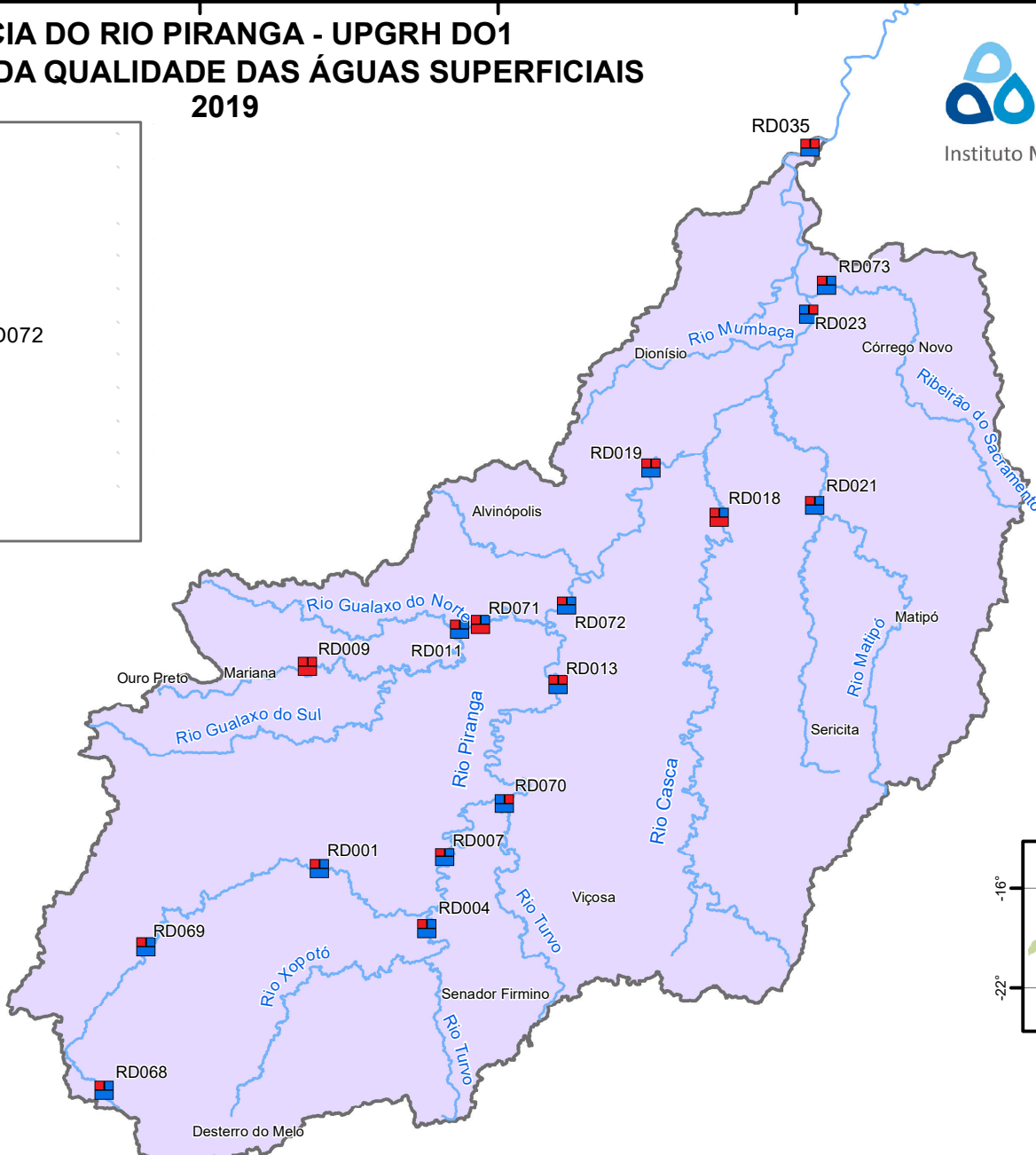





BACIA DO RIO PIRANGA - UPGRH DO1

PANORAMA DA QUALIDADE DAS ÁGUAS SUPERFICIAIS

2019

| Curso d'água | Estação |
|----------------------|------------------------------------|
| Rio Piranga | RD001, RD013, RD068, RD069 e RD007 |
| Rio Xopotó | RD004 |
| Rio do Carmo | RD009 e RD071 |
| Rio Casca | RD018 |
| Rio Doce | RD019, RD023, RD035 e RD072 |
| Rio Matipó | RD021 |
| Rio Turvo | RD070 |
| Rib. Do Sacramento | RD073 |
| Rio Gualaxo do Norte | RD011 |



-  Em conformidade
-  Não conformidade
-  Ausência de Resultados

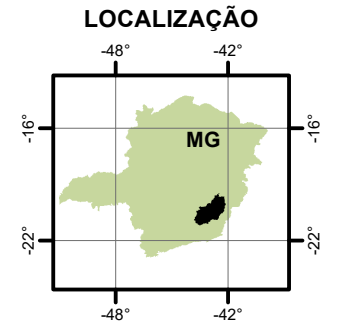
| | |
|---|---|
| 1 | 2 |
| 3 | |

Parâmetros indicativos :

1- Contaminação Fecal (*Escherichia Coli*)

2 - Enriquecimento Orgânico (P; DBO; NO₃⁻; NH₃T)

3 - Presença de Substâncias Tóxicas (As; CN⁻; Pb; Cu_{diss}; Zn; Cr; Cd; Fenóis Totais; Hg)



Projeção: Latitude/Longitude
Datum SIRGAS 2000
Fonte: Base Digital GeoMINAS / Prodemge, 1996
Dados de qualidade das águas: 2019 - IGAM
Execução: IGAM/2020