

PARÂMETROS DE QUALIDADE DA ÁGUA SEGUNDO ÁREAS PRIORITÁRIAS DE MONITORAMENTO















MAPA 2.6

Legenda

GRUPOS E PARÂMETROS DE QUALIDADE DA ÁGUA

-  Medições em Campo
-  Íons Maiores e Indicadores
-  Nutrientes
-  Indicadores Microbiológicos
-  Complementares
-  Elementos Traços
-  Compostos Orgânicos Voláteis
-  Pesticidas








UNIDADES ESTRATÉGICAS DE GESTÃO

-  AC1
-  AC2
-  CA1
-  CA2
-  CA3
-  CA4
-  EM1
-  EM2
-  NU1
-  NU2
-  NU3
-  RM1
-  UI1
-  UI2

FONTE:Elaboração Própria
Data: Dezembro de 2010

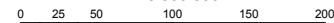


CONVENÇÕES:

-  HIDROGRAFIA
-  RODOVIAS FEDERAIS
-  LIMITE MUNICIPAL
-  LIMITES ESTADUAIS
-  SEDES DAS PRINCIPAIS CIDADES
-  FERROVIAS
-  UPRHS - Sub Bacias

Escala

1:5.000.000



DATUM: SAD69

15°S

15°S

20°S

20°S

50°W

45°W

40°W

