








REDE ESTRATÉGICA DE MONITORAMENTO SUBTERRÂNEO

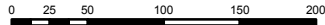
MAPA 2.5

CONVENÇÕES:

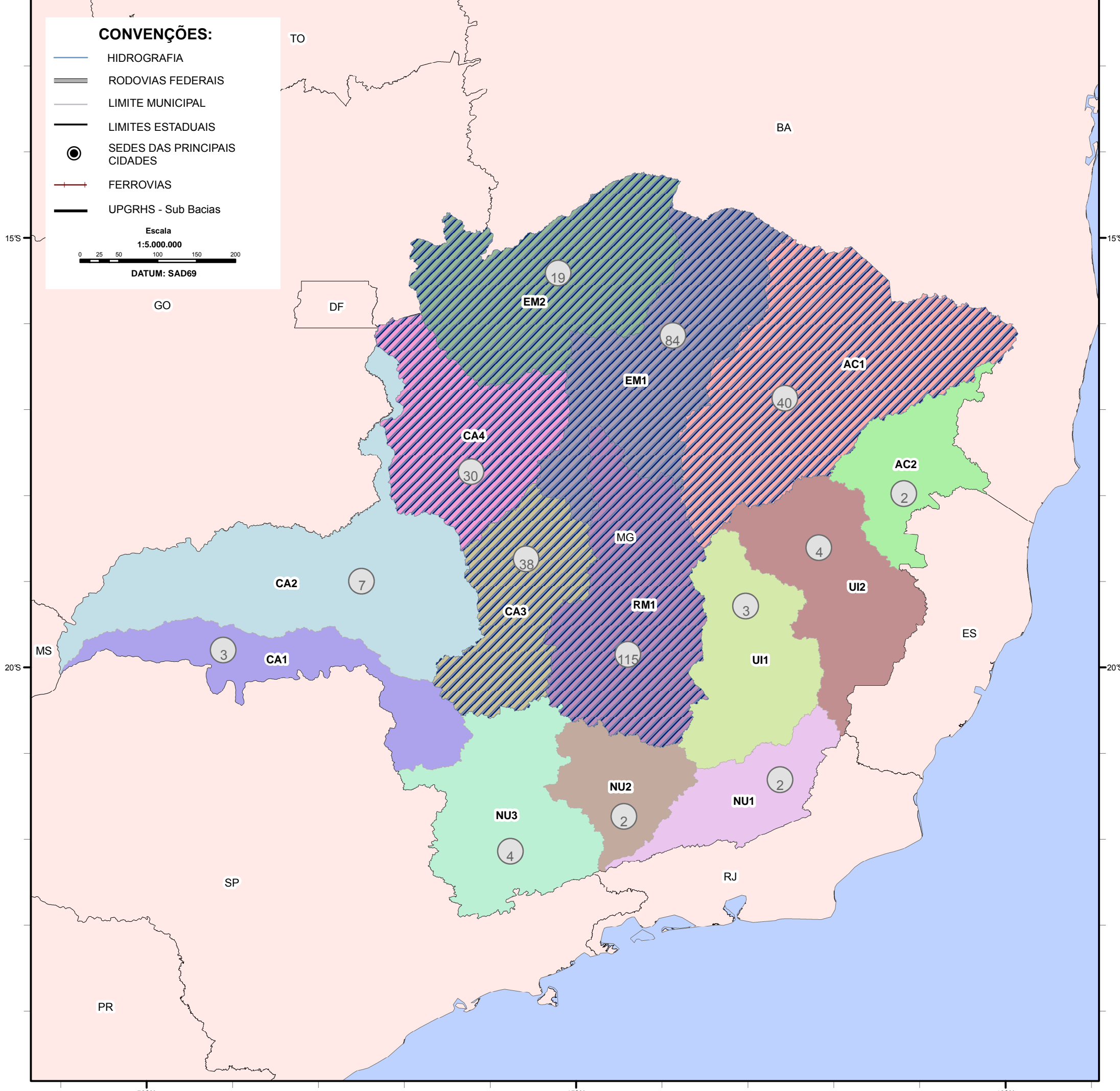
-  HIDROGRAFIA
-  RODOVIAS FEDERAIS
-  LIMITE MUNICIPAL
-  LIMITES ESTADUAIS
-  SEDES DAS PRINCIPAIS CIDADES
-  FERROVIAS
-  UPRHS - Sub Bacias

Escala

1:5.000.000
















DATUM: SAD69









LEGENDA

Unidades Estratégicas de Gestão

-  AC1
-  AC2
-  CA1
-  CA2
-  CA3
-  CA4
-  EM1
-  EM2
-  NU1
-  NU2
-  NU3
-  RM1
-  UI1
-  UI2

Áreas Prioritárias de Monitoramento

-  AC1
-  CA3
-  CA4
-  EM1
-  EM2
-  RM1



FONTE: Elaboração Própria
Data: Dezembro de 2010

PLANO ESTADUAL DE RECURSOS HIDRICOS

