

45°30'0"W

45°0'0"W

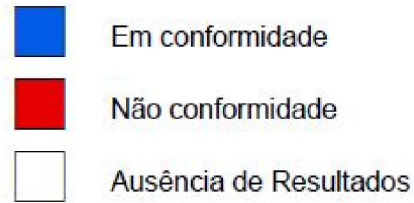
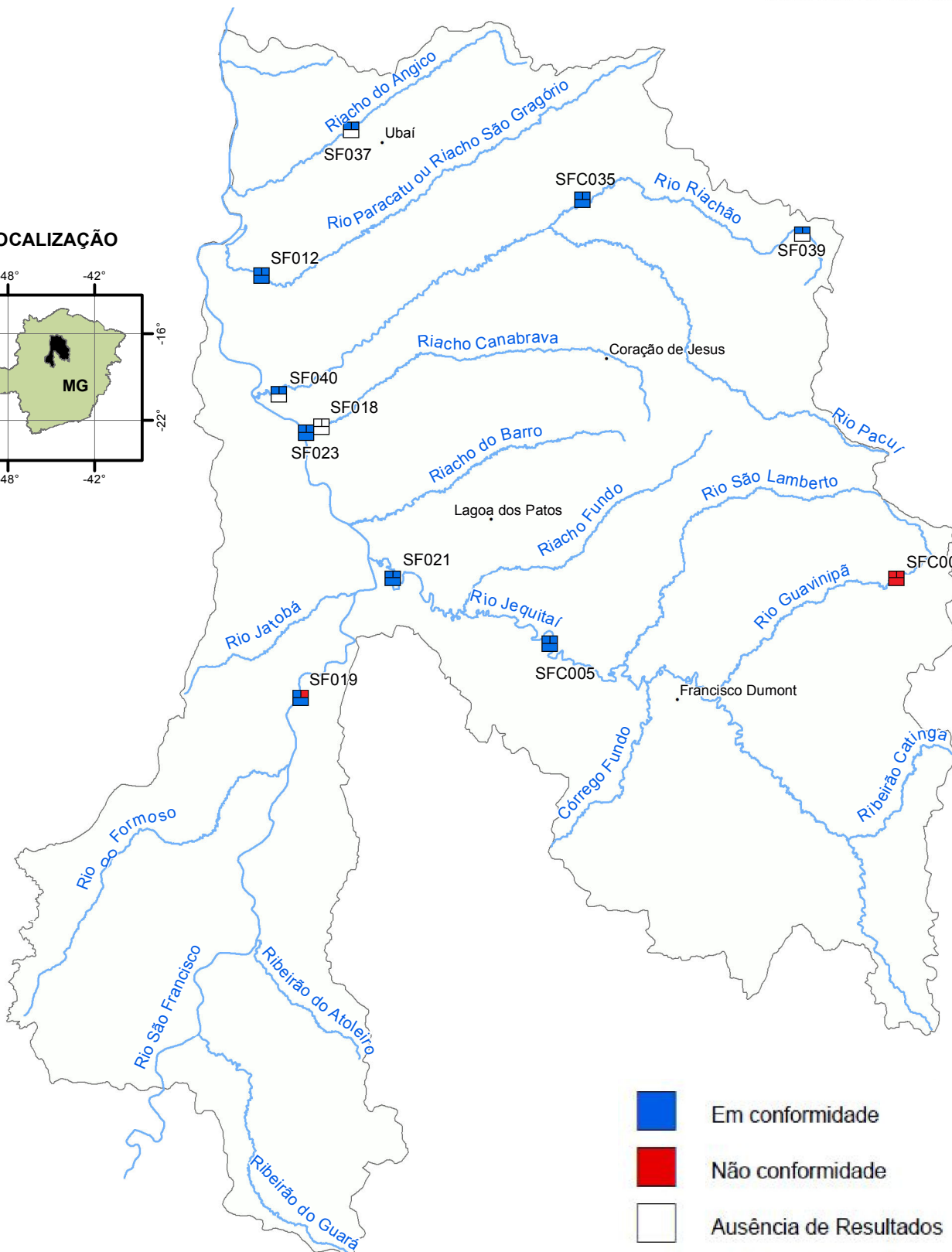
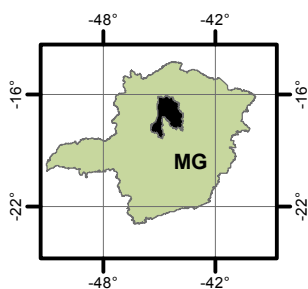
44°30'0"W

44°0'0"W

BACIAS DOS RIOS JEQUITÁI E PACUÍ - UPGRH SF6 PANORAMA DA QUALIDADE DAS ÁGUAS SUPERFICIAIS TERCEIRO TRIMESTRE DE 2018



LOCALIZAÇÃO




Legend

Parâmetros indicativos :
1- Contaminação Fecal (*Escherichia Coli*)
2 - Enriquecimento Orgânico (P; DBO; NO₃⁻; NH₃T)
3 - Presença de Substâncias Tóxicas (As; CN⁻; Pb; Cu_{diss.}; Zn; Cr; Cd; Fenóis Totais; Hg)

1	2
3	

1:1.200.000



Projeção: Latitude/Longitude
Datum SIRGAS 2000
Fonte: Base Digital GeoMINAS / Prodemge, 1996
Dados de qualidade das águas: 2018 - IGAM
Execução: IGAM/2018

45°30'0"W

45°0'0"W

44°30'0"W

44°0'0"W

16°0'0"S

16°30'0"S

17°0'0"S

17°30'0"S

18°0'0"S

18°30'0"S

16°0'0"S

16°30'0"S

17°0'0"S

17°30'0"S

18°0'0"S

18°30'0"S