

45°30'0"W

45°0'0"W

44°30'0"W

44°0'0"W

BACIAS DOS RIOS JEQUITAI E PACUI - UPGRH SF6 PANORAMA DA QUALIDADE DAS ÁGUAS SUPERFICIAIS SEGUNDO TRIMESTRE DE 2018



16°0'0"S

16°0'0"S

16°30'0"S

16°30'0"S

17°0'0"S

17°0'0"S

17°30'0"S

17°30'0"S

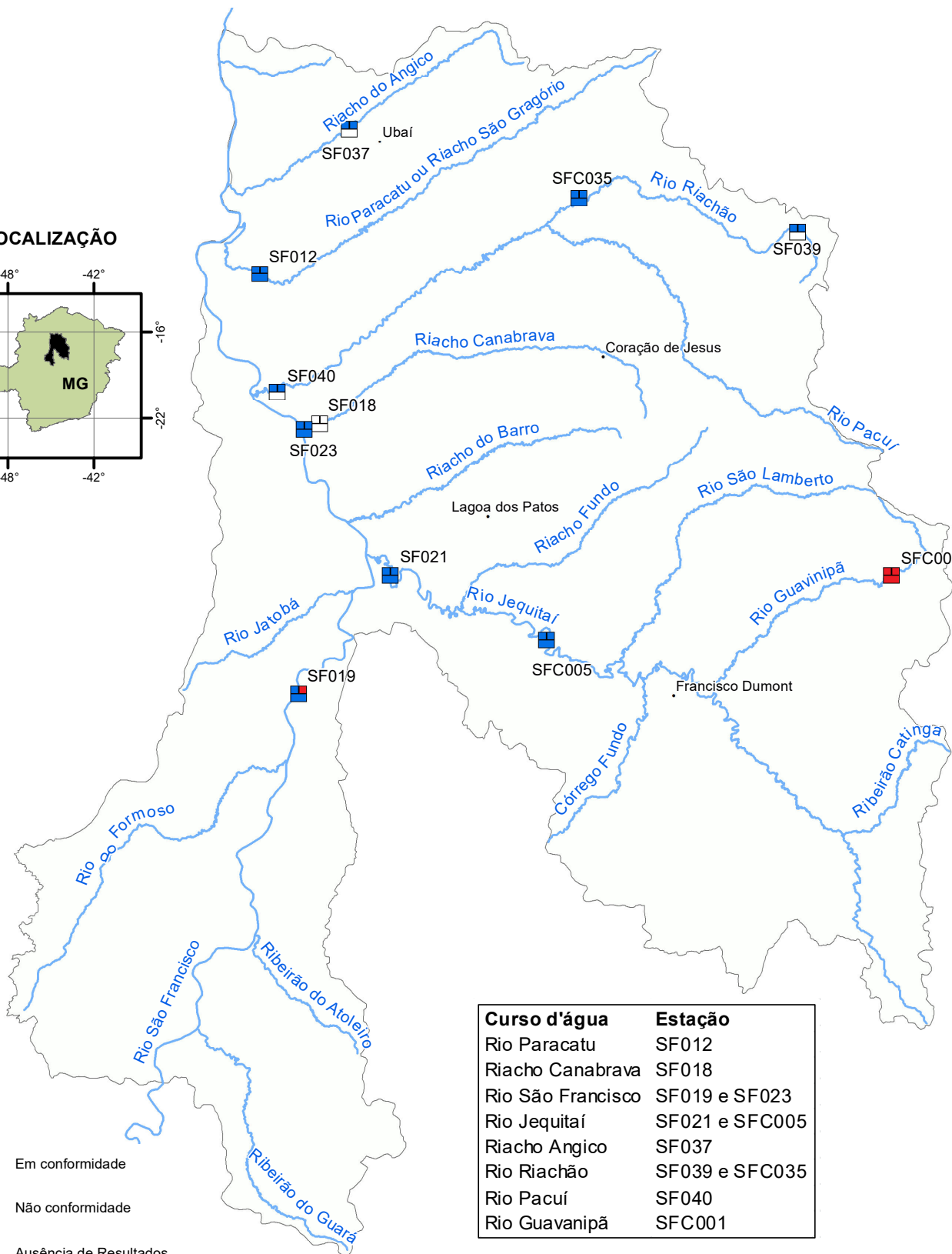
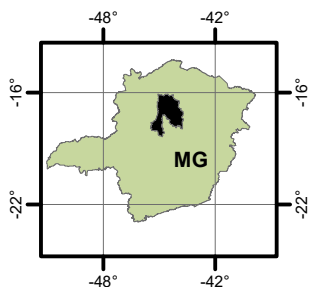
18°0'0"S

18°0'0"S

18°30'0"S

18°30'0"S

LOCALIZAÇÃO



Curso d'água	Estação
Rio Paracatu	SF012
Riacho Canabrava	SF018
Rio São Francisco	SF019 e SF023
Rio Jequitai	SF021 e SFC005
Riacho Angico	SF037
Rio Riachão	SF039 e SFC035
Rio Pacuí	SF040
Rio Guavanipã	SFC001

- Em conformidade
- Não conformidade
- Ausência de Resultados

1	2
3	

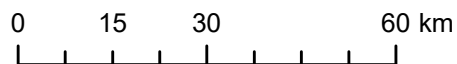
Parâmetros indicativos :

1- Contaminação Fecal (*Escherichia Coli*)

2 - Enriquecimento Orgânico (P; DBO; NO₃⁻; NH₃T)

3 - Presença de Substâncias Tóxicas (As; CN⁻; Pb; Cu_{diss.}; Zn; Cr; Cd; Fenóis Totais; Hg)

1:1.200.000



Projeção: Latitude/Longitude
Datum SIRGAS 2000
Fonte: Base Digital GeoMINAS / Prodemge, 1996
Dados de qualidade das águas: 2018 - IGAM
Execução: IGAM/2018

45°30'0"W

45°0'0"W

44°30'0"W

44°0'0"W