

51°0'0"W 50°15'0"W 49°30'0"W 48°45'0"W 48°0'0"W

# BAIXO RIO PARANAÍBA - UPGRH PN3

## PANORAMA DA QUALIDADE DAS ÁGUAS SUPERFICIAIS - SEGUNDO TRIMESTRE DE 2018

18°45'0"S

18°45'0"S

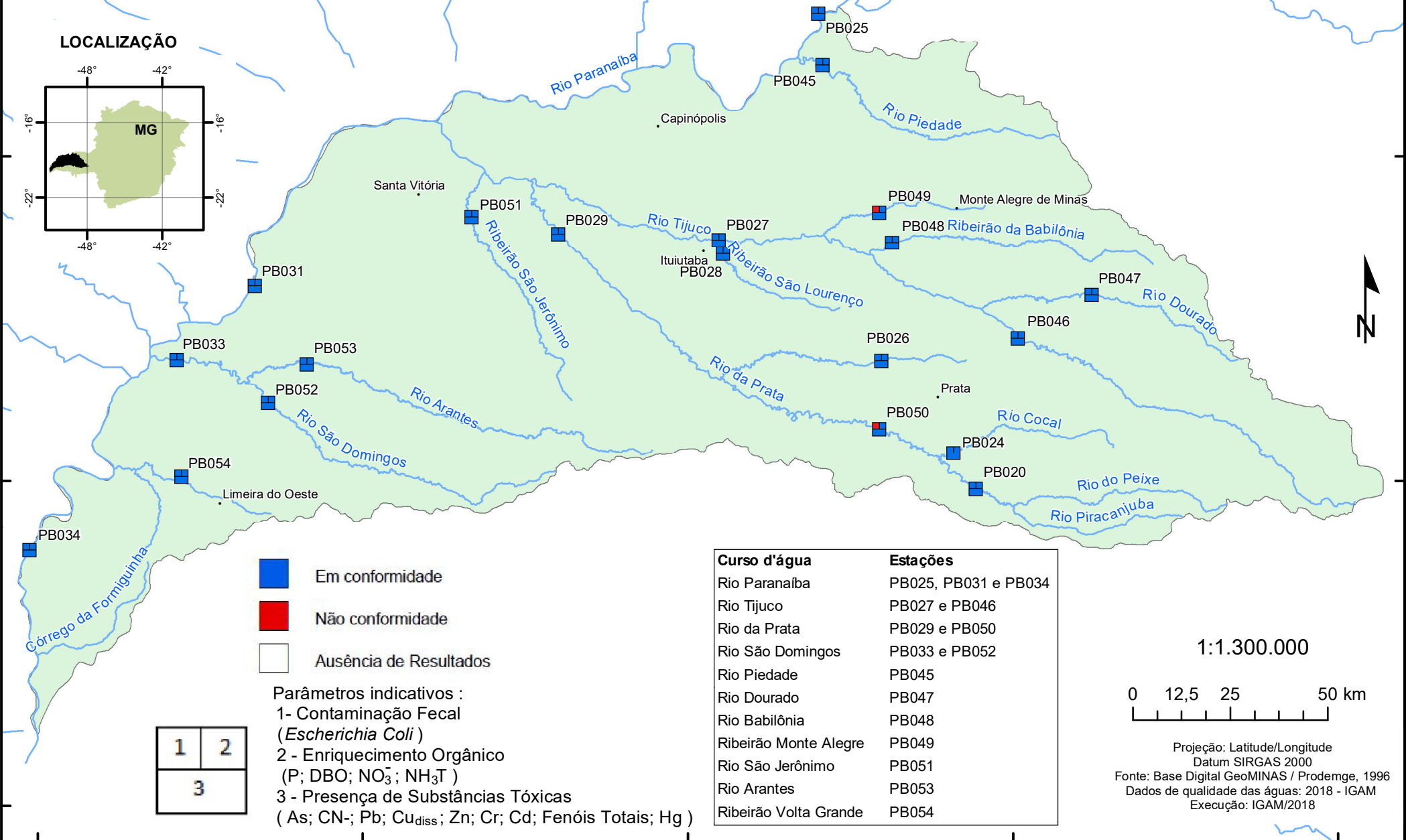
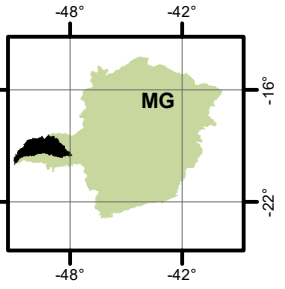
19°30'0"S

19°30'0"S

20°15'0"S

20°15'0"S

### LOCALIZAÇÃO




- Em conformidade
- Não conformidade
- Ausência de Resultados

Parâmetros indicativos :  
 1- Contaminação Fecal (*Escherichia Coli*)  
 2 - Enriquecimento Orgânico (P; DBO; NO<sub>3</sub><sup>-</sup>; NH<sub>3</sub>T)  
 3 - Presença de Substâncias Tóxicas (As; CN<sup>-</sup>; Pb; Cu<sub>diss</sub>; Zn; Cr; Cd; Fenóis Totais; Hg)

1	2
3	

Curso d'água	Estações
Rio Paranaíba	PB025, PB031 e PB034
Rio Tijuco	PB027 e PB046
Rio da Prata	PB029 e PB050
Rio São Domingos	PB033 e PB052
Rio Piedade	PB045
Rio Dourado	PB047
Rio Babilônia	PB048
Ribeirão Monte Alegre	PB049
Rio São Jerônimo	PB051
Rio Arantes	PB053
Ribeirão Volta Grande	PB054

1:1.300.000



Projeção: Latitude/Longitude  
 Datum SIRGAS 2000  
 Fonte: Base Digital GeoMINAS / Prodemge, 1996  
 Dados de qualidade das águas: 2018 - IGAM  
 Execução: IGAM/2018

51°0'0"W 50°15'0"W 49°30'0"W 48°45'0"W 48°0'0"W