

BACIAS DOS RIOS JEQUITAI E PACUI - UGRH SF6 PANORAMA DA QUALIDADE DAS ÁGUAS SUPERFICIAIS PRIMEIRO TRIMESTRE DE 2018

45°30'0"W

45°0'0"W

44°30'0"W

44°0'0"W

16°0'0"S

16°0'0"S

16°30'0"S

16°30'0"S

17°0'0"S

17°0'0"S

17°30'0"S

17°30'0"S

18°0'0"S

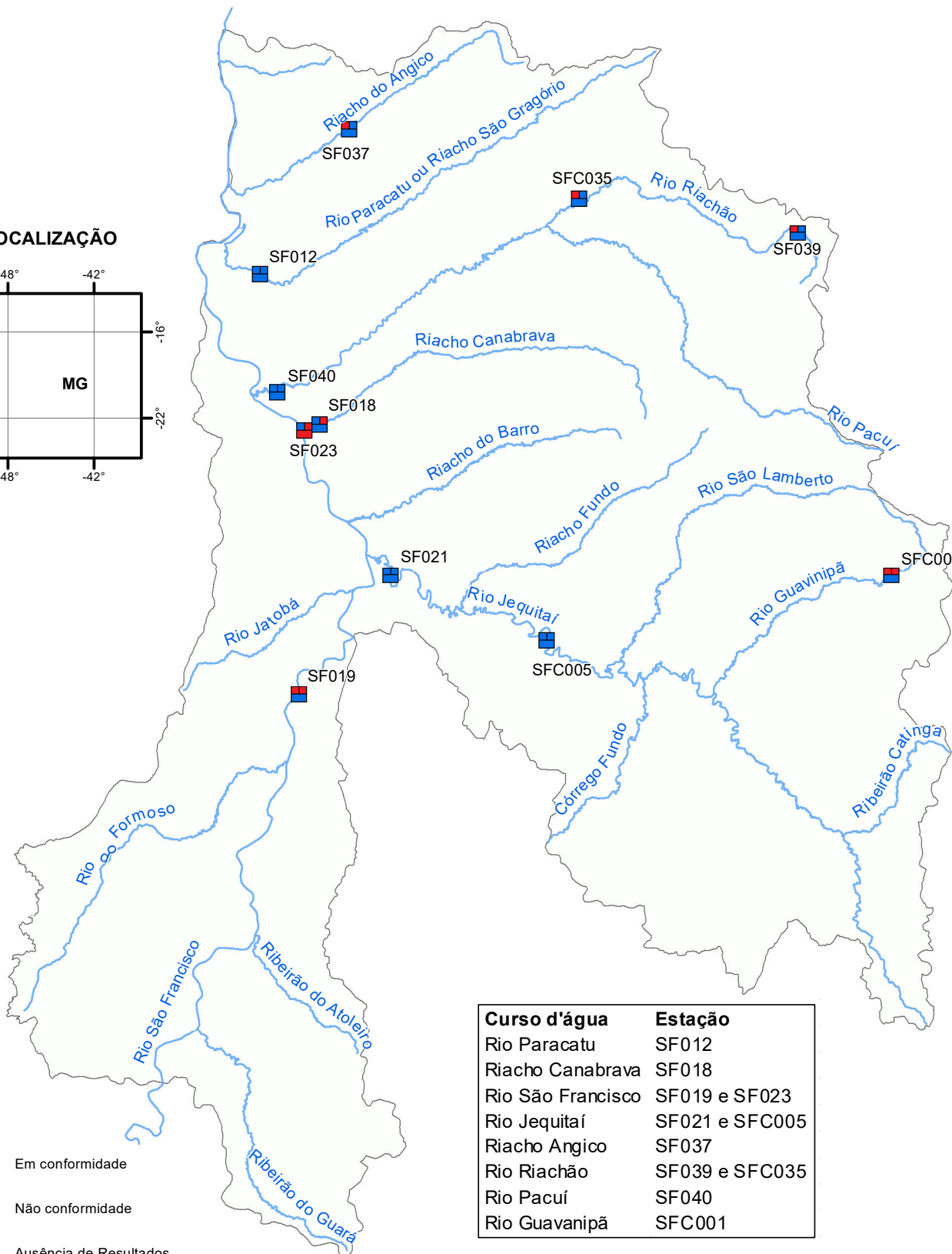
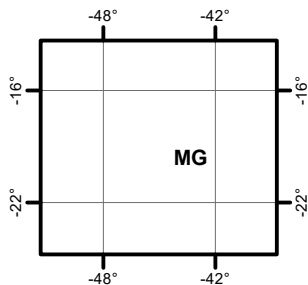
18°0'0"S

18°30'0"S

18°30'0"S



LOCALIZAÇÃO

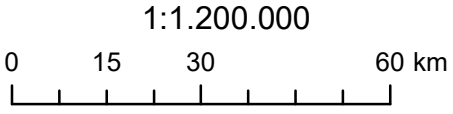


- Em conformidade
- Não conformidade
- Ausência de Resultados

Curso d'água	Estação
Rio Paracatu	SF012
Riacho Canabrava	SF018
Rio São Francisco	SF019 e SF023
Rio Jequitai	SF021 e SFC005
Riacho Angico	SF037
Rio Riachão	SF039 e SFC035
Rio Pacuí	SF040
Rio Guavanipã	SFC001

1	2
3	

Parâmetros indicativos :
 1- Contaminação Fecal (*Escherichia Coli*)
 2 - Enriquecimento Orgânico (P; DBO; NO₃⁻; NH₃T)
 3 - Presença de Substâncias Tóxicas (As; CN⁻; Pb; Cu_{diss.}; Zn; Cr; Cd; Fenóis Totais; Hg)



Projeção: Latitude/Longitude
 Datum SIRGAS 2000
 Fonte: Base Digital GeoMINAS / Prodemge, 1996
 Dados de qualidade das águas: 2018 - IGAM
 Execução: IGAM/2018

45°30'0"W

45°0'0"W

44°30'0"W

44°0'0"W