




ENTORNO DO RESERVATÓRIO DE FURNAS - UPGRH GD3

PANORAMA DA QUALIDADE DAS ÁGUAS SUPERFICIAIS

PRIMEIRO TRIMESTRE DE 2018

Curso d'água	Estações
Rio Santana	BG022
Rio Formiga	BG023
Rio Grande	BG051
Ribeirão São Pedro	BG065
Rio do Peixe	BG068
Rio do Machado	BG069
Rio Muzambinho	BG089
Rio Muzambo	BG090

	Em conformidade
	Não conformidade
	Ausência de Resultados

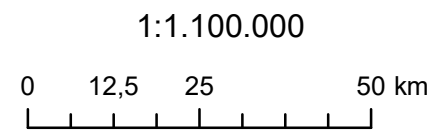
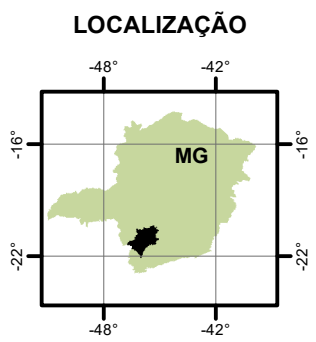
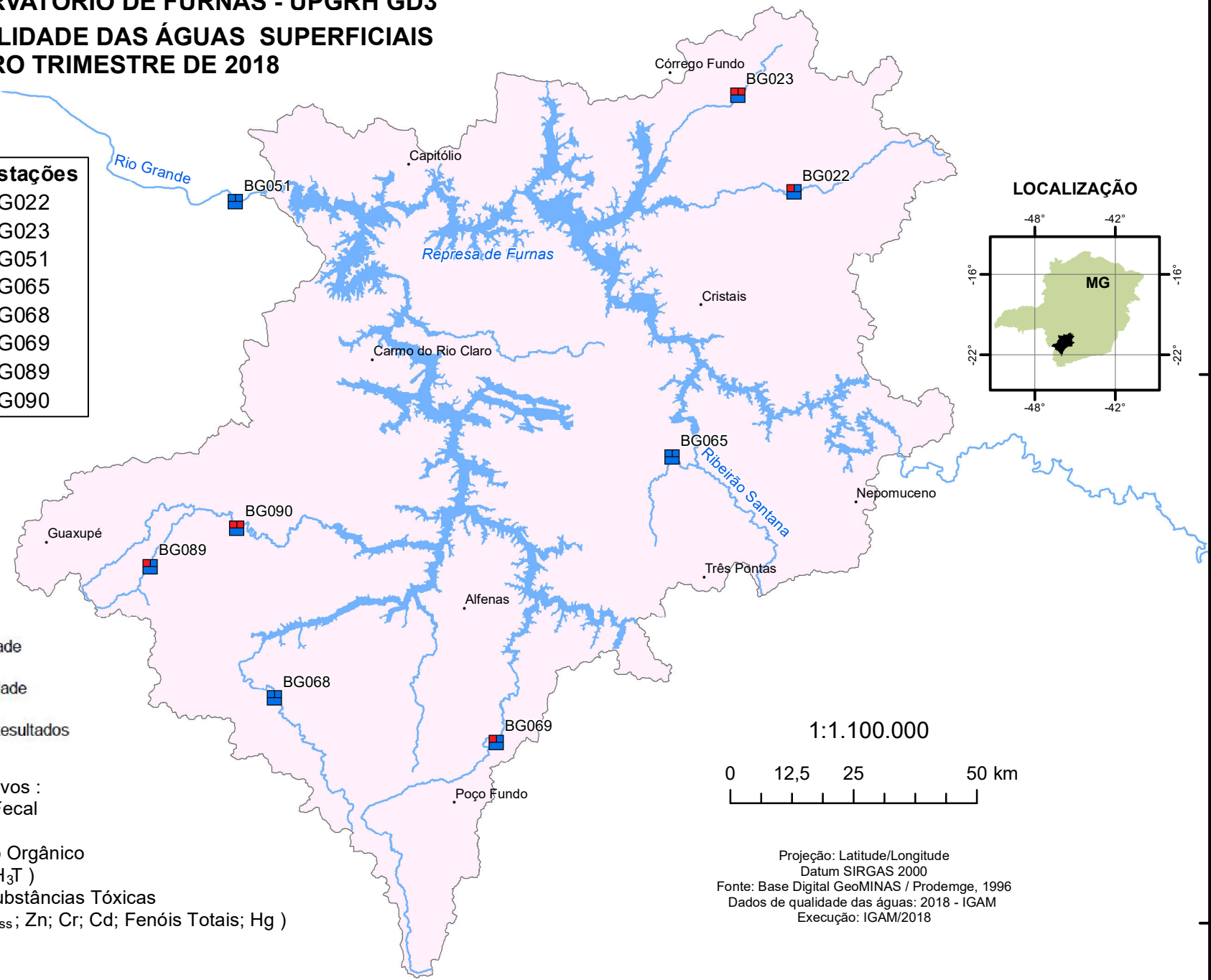
Parâmetros indicativos :

1- Contaminação Fecal (*Escherichia Coli*)

2 - Enriquecimento Orgânico (P; DBO; NO₃⁻; NH₃T)

3 - Presença de Substâncias Tóxicas (As; CN⁻; Pb; Cu_{diss}; Zn; Cr; Cd; Fenóis Totais; Hg)

1	2
3	



Projeção: Latitude/Longitude
 Datum SIRGAS 2000
 Fonte: Base Digital GeoMINAS / Prodemge, 1996
 Dados de qualidade das águas: 2018 - IGAM
 Execução: IGAM/2018

21°0'0"S

21°0'0"S

22°0'0"S

22°0'0"S

47°0'0"W

46°0'0"W

45°0'0"W

47°0'0"W

46°0'0"W

45°0'0"W