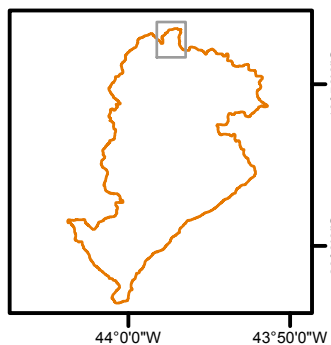


Cidade Administrativa e Parque Estadual Serra Verde


PANORAMA DA QUALIDADE DAS ÁGUAS SUPERFICIAIS - PRIMEIRO TRIMESTRE DE 2018

Curso d'água	Estação
Lagoa Menor	CA002
Lagoa Maior	CA006
Córrego Manoel Pereira	CA007 e CA009

Belo Horizonte




1:12.500



Projeção: Latitude/Longitude
Datum SIRGAS 2000
Fonte: Base digital GeoMinas / Prodemge, 1996
Hidrografia Ottocodificada - IGAM, 2010
Dados de Qualidade: 2017 - IGAM
Execução: IGAM/2018

 Limite Municipal BH

 Em conformidade

 Não conformidade

Parâmetros indicativos :

1- Contaminação Fecal
(*Escherichia Coli*)

2 - Enriquecimento Orgânico
(P; DBO; NO₃⁻; NH₃T)

3 - Presença de Substâncias Tóxicas
(As; CN⁻; Pb; Cu_{diss}; Zn; Cr; Cd; Fenóis Totais; Hg)

1	2
3	


Instituto Mineiro de Gestão das Águas

