

44°5'0"W

44°0'0"W

43°55'0"W

# BACIA DO RIO DAS VELHAS - REDE DIRIGIDA DA BACIA DO RIBEIRÃO PAMPULHA

## PANORAMA DA QUALIDADE DAS ÁGUAS SUPERFICIAIS

### TERCEIRO TRIMESTRE DE 2017



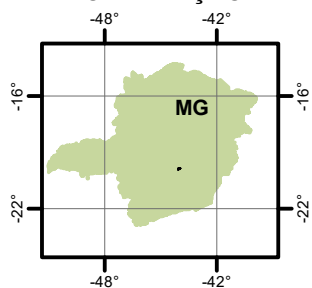
19°50'0"S

19°50'0"S

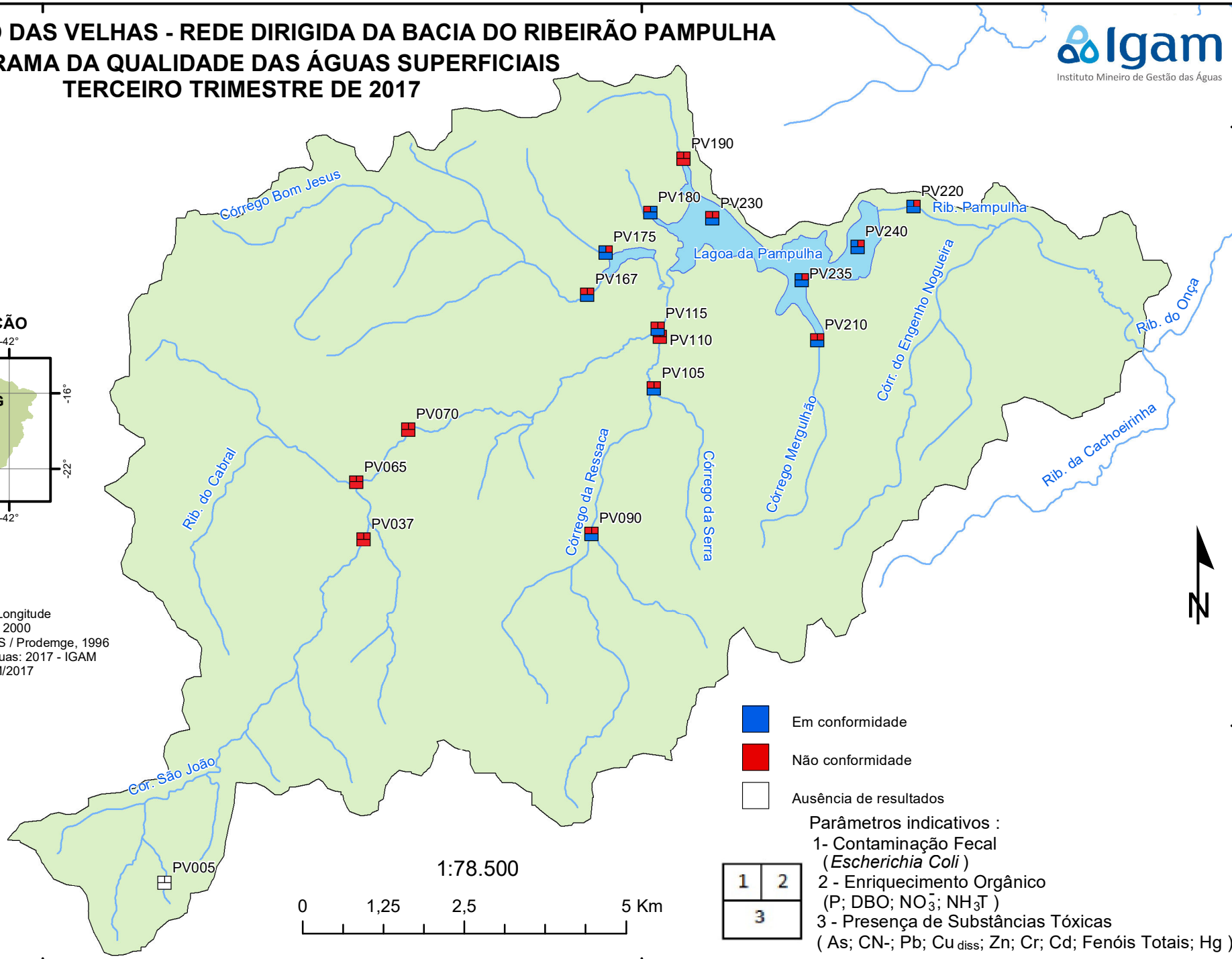
19°55'0"S

19°55'0"S

#### LOCALIZAÇÃO



Projeção: Latitude/Longitude  
 Datum SIRGAS 2000  
 Fonte: Base Digital GeoMINAS / Prodemge, 1996  
 Dados de qualidade das águas: 2017 - IGAM  
 Execução: IGAM/2017



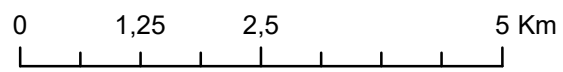
- Em conformidade
- Não conformidade
- Ausência de resultados

Parâmetros indicativos :

- 1- Contaminação Fecal (*Escherichia Coli*)
- 2 - Enriquecimento Orgânico (P; DBO; NO<sub>3</sub><sup>-</sup>; NH<sub>3</sub>T)
- 3 - Presença de Substâncias Tóxicas (As; CN<sup>-</sup>; Pb; Cu<sub>diss</sub>; Zn; Cr; Cd; Fenóis Totais; Hg)

1	2
3	

1:78.500



44°5'0"W

44°0'0"W

43°55'0"W