

45°30'0"W

45°0'0"W

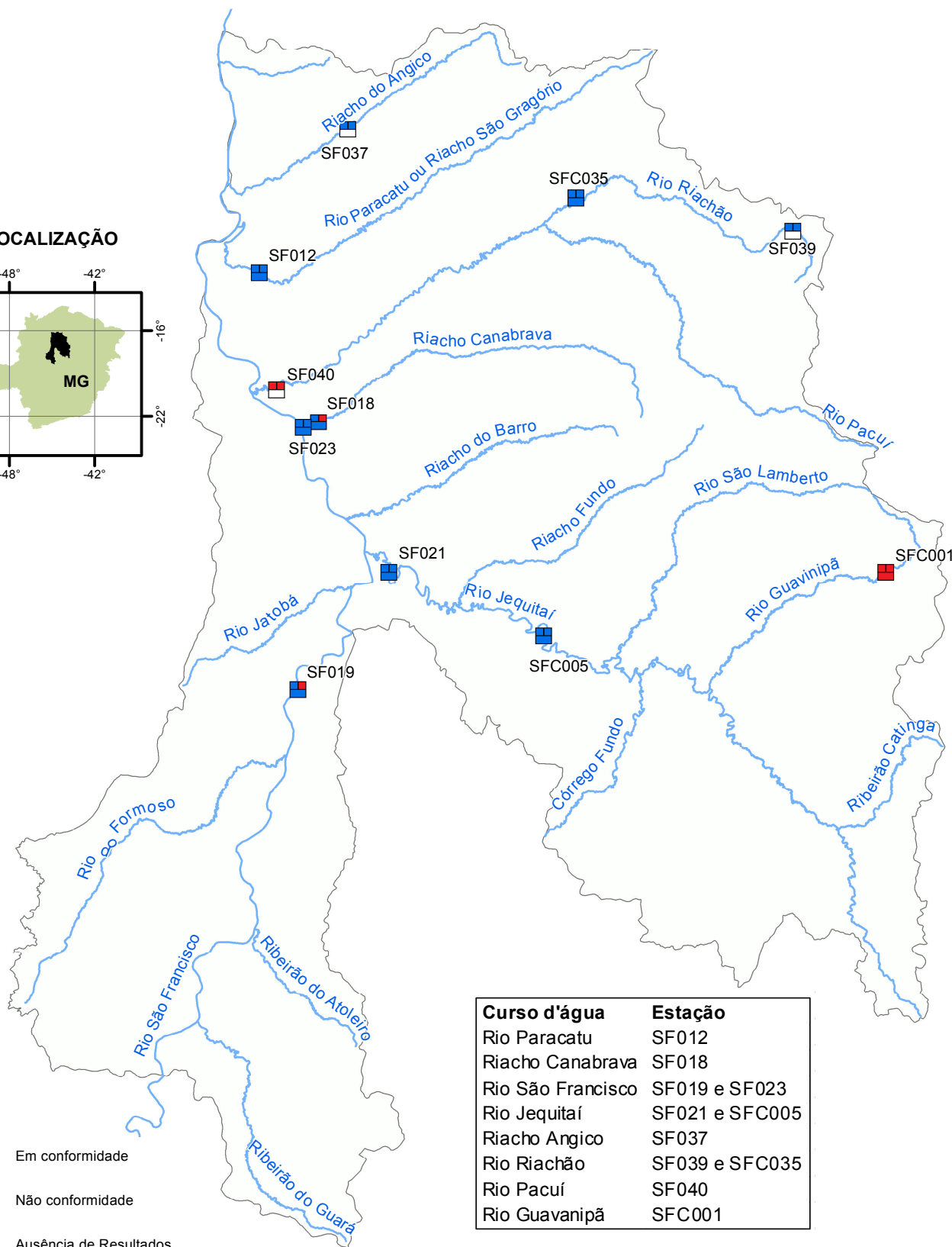
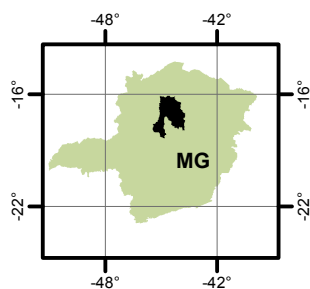
44°30'0"W

44°0'0"W

BACIAS DOS RIOS JEQUITAI E PACUI - UPGRH SF6 PANORAMA DA QUALIDADE DAS ÁGUAS SUPERFICIAIS QUARTO TRIMESTRE DE 2017

Igam
Instituto Mineiro de Gestão das Águas

LOCALIZAÇÃO



Curso d'água	Estação
Rio Paracatu	SF012
Riacho Canabrava	SF018
Rio São Francisco	SF019 e SF023
Rio Jequitai	SF021 e SFC005
Riacho Angico	SF037
Rio Riachão	SF039 e SFC035
Rio Pacuí	SF040
Rio Guavanipã	SFC001

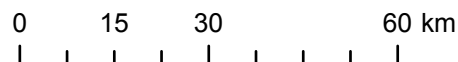
- Em conformidade
- Não conformidade
- Ausência de Resultados

Parâmetros indicativos :

- 1 - Contaminação Fecal (*Escherichia Coli*)
- 2 - Enriquecimento Orgânico (P; DBO; NO₃⁻; NH₃T)
- 3 - Presença de Substâncias Tóxicas (As; CN⁻; Pb; Cu_{diss}; Zn; Cr; Cd; Fenóis Totais; Hg)

1	2
3	

1:1.200.000



Projeção: Latitude/Longitude
Datum SIRGAS 2000
Fonte: Base Digital GeoMINAS / Prodemge, 1996
Dados de qualidade das águas: 2017 - IGAM
Execução: IGAM/2018

45°30'0"W

45°0'0"W

44°30'0"W

44°0'0"W

16°0'0"S

16°30'0"S

17°0'0"S

17°30'0"S

18°0'0"S

18°30'0"S

16°0'0"S

16°30'0"S

17°0'0"S

17°30'0"S

18°0'0"S

18°30'0"S