

BACIA DO RIO DAS VELHAS - UPGRH SF5 - Alto Rio das Velhas

PANORAMA DA QUALIDADE DAS ÁGUAS SUPERFICIAIS

QUARTO TRIMESTRE DE 2017



Instituto Mineiro de Gestão das Águas

19°45'0"S

19°45'0"S

20°0'0"S

20°0'0"S

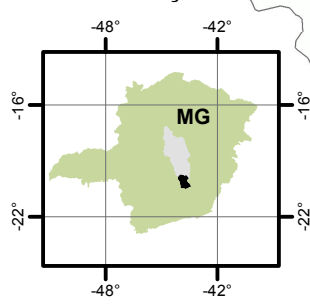
20°15'0"S

20°15'0"S

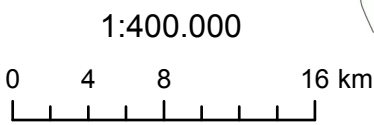
20°30'0"S

20°30'0"S


LOCALIZAÇÃO




Projeção: Latitude/Longitude
Datum SIRGAS 2000
Fonte: Base Digital GeoMINAS / Prodemge, 1996
Dados de qualidade das águas: 2017 - IGAM
Execução: IGAM/2018



| Curso d'água | Estação |
|---|---|
| Rio das Velhas | AV010, AV210, BV001, BV013, BV037, BV063, BV067, BV080, BV083, BV105, BV139 |
| Ribeirão Funil | AV007 |
| Rio Maracujá | AV020 |
| Ribeirão da Silva ou Ribeirão Mata Porcos | AV050 |
| Ribeirão Carioca | AV060 |
| Ribeirão Mata Porcos | AV070 |
| Rio Itabirito | AV080 e BV035 |
| Córrego Moleque | AV120 |
| Lagoa dos Ingleses ou Represa Lago Grande | AV160 |
| Represa da Codoma | AV180 |
| Rio do Peixe | AV200 |
| Ribeirão dos Macacos | AV250 |
| Córrego da Barragem | AV300 |
| Córrego da Mina | AV320 |
| Ribeirão da Prata | AV340 |
| Ribeirão Cortesia | BV041 |
| Ribeirão Água Suja | BV062 |
| Córrego da Galinha | BV070 |
| Ribeirão Sabará | BV076 |
| Córrego Clemente ou Córrego do Barreiro | BV081 |
| Ribeirão Isidoro | BV085 |
| Ribeirão do Onça | BV154 e SC10 |
| Ribeirão Arrudas | BV155 |
| Córrego Caeté | SC03 |

 Em conformidade

 Não conformidade

| | |
|---|---|
| 1 | 2 |
| 3 | |

Parâmetros indicativos :
 1 - Contaminação Fecal (*Escherichia Coli*)
 2 - Enriquecimento Orgânico (P; DBO; NO₃⁻; NH₃T)
 3 - Presença de Substâncias Tóxicas (As; CN⁻; Pb; Cu_{diss}; Zn; Cr; Cd; Fenóis Totais; Hg)

As estações BV001 e BV081 estão localizadas em trechos de classe especial. Para fins de comparação utilizaram-se os limites estabelecidos na DN COPAM/CERH N° 01/2008 para trechos de classe 1.