

44°0'0"W

43°30'0"W

43°0'0"W

42°30'0"W

42°0'0"W

20°30'0"S

20°30'0"S

21°0'0"S

21°0'0"S

21°30'0"S

21°30'0"S

22°0'0"S

22°0'0"S

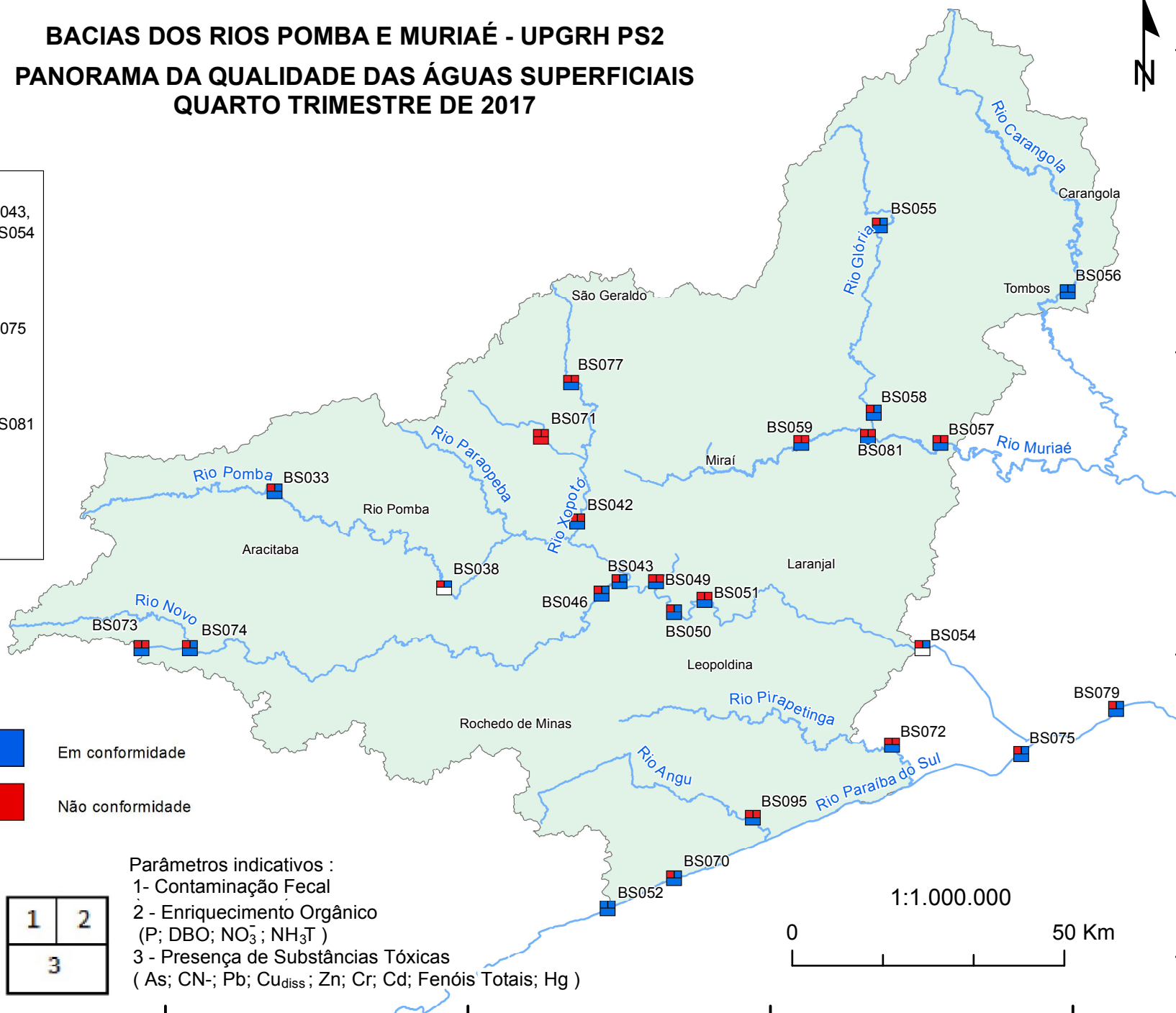


Instituto Mineiro de Gestão das Águas

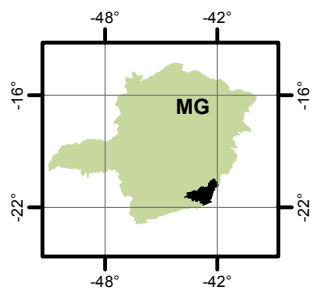
# BACIAS DOS RIOS POMBA E MURIAÉ - UPGRH PS2 PANORAMA DA QUALIDADE DAS ÁGUAS SUPERFICIAIS QUARTO TRIMESTRE DE 2017





Curso d'água	Estações
Rio Pomba	BS033, BS038, BS043, BS050, BS051 e BS054
Rio Xopotó	BS042 e BS077
Rio Novo	BS046
Ribeirão Meia Pataca	BS049
Rio Paraíba do Sul	BS052, BS070, BS075 e BS079
Rio Glória	BS055 e BS058
Rio Carangola	BS056
Rio Muriaé	BS057, BS059 e BS081
Ribeirão Ubá	BS071
Rio Pirapetinga	BS072
Ribeirão das Posses	BS073
Rio do Pinho	BS074
Rio Angu	BS095



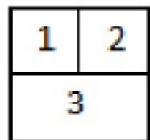
### LOCALIZAÇÃO



 Em conformidade

 Não conformidade

Parâmetros indicativos :  
 1- Contaminação Fecal  
 2 - Enriquecimento Orgânico (P; DBO; NO<sub>3</sub><sup>-</sup>; NH<sub>3</sub>T)  
 3 - Presença de Substâncias Tóxicas (As; CN<sup>-</sup>; Pb; Cu<sub>diss</sub>; Zn; Cr; Cd; Fenóis Totais; Hg)



Projeção: Latitude/Longitude  
 Datum SIRGAS 2000  
 Fonte: Base Digital GeoMINAS / Prodemge, 1996  
 Dados de qualidade das águas: 2017 - IGAM  
 Execução: IGAM/2018

1:1.000.000



44°0'0"W

43°30'0"W

43°0'0"W

42°30'0"W

42°0'0"W