

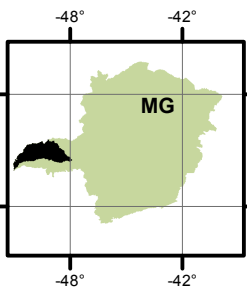
51°0'0"W 50°15'0"W 49°30'0"W 48°45'0"W 48°0'0"W

BAIXO RIO PARANAÍBA - UPGRH PN3

PANORAMA DA QUALIDADE DAS ÁGUAS SUPERFICIAIS - QUARTO TRIMESTRE DE 2017



LOCALIZAÇÃO



18°45'0"S

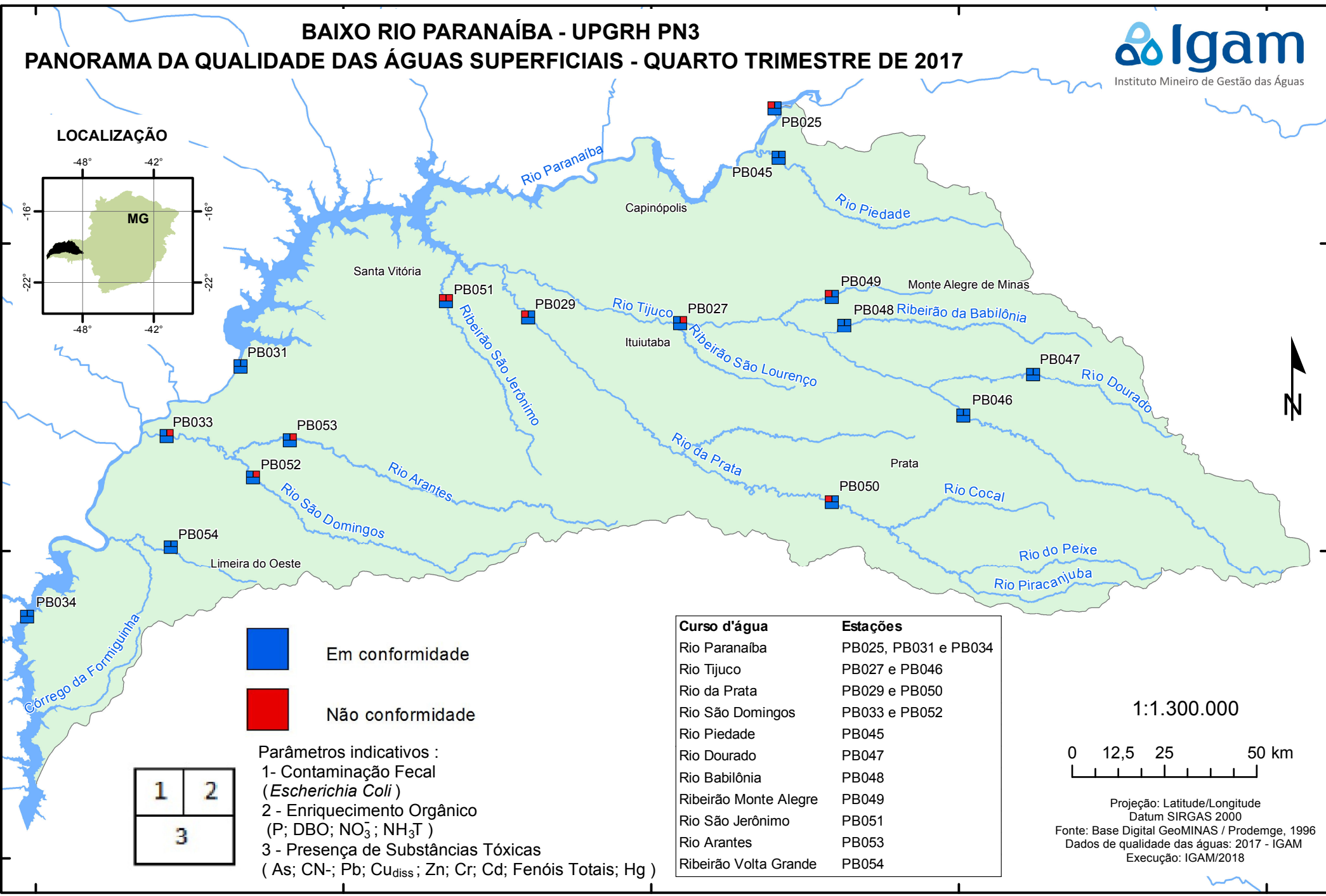
19°30'0"S

20°15'0"S

18°45'0"S

19°30'0"S

20°15'0"S



Em conformidade (Blue square)

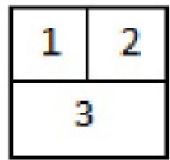
Não conformidade (Red square)

Parâmetros indicativos :

1 - Contaminação Fecal (*Escherichia Coli*)

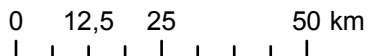
2 - Enriquecimento Orgânico (P; DBO; NO₃⁻; NH₃T)

3 - Presença de Substâncias Tóxicas (As; CN⁻; Pb; Cu_{diss}; Zn; Cr; Cd; Fenóis Totais; Hg)



Curso d'água	Estações
Rio Paranaíba	PB025, PB031 e PB034
Rio Tijuco	PB027 e PB046
Rio da Prata	PB029 e PB050
Rio São Domingos	PB033 e PB052
Rio Piedade	PB045
Rio Dourado	PB047
Rio Babilônia	PB048
Ribeirão Monte Alegre	PB049
Rio São Jerônimo	PB051
Rio Arantes	PB053
Ribeirão Volta Grande	PB054

1:1.300.000



Projeção: Latitude/Longitude
 Datum SIRGAS 2000
 Fonte: Base Digital GeoMINAS / Prodemge, 1996
 Dados de qualidade das águas: 2017 - IGAM
 Execução: IGAM/2018

51°0'0"W 50°15'0"W 49°30'0"W 48°45'0"W 48°0'0"W