

42°30'0"W

42°0'0"W

41°30'0"W

41°0'0"W

15°0'0"S

15°0'0"S

BACIA DO RIO PARDO - UPGRH PA1

PANORAMA DA QUALIDADE DAS ÁGUAS SUPERFICIAIS

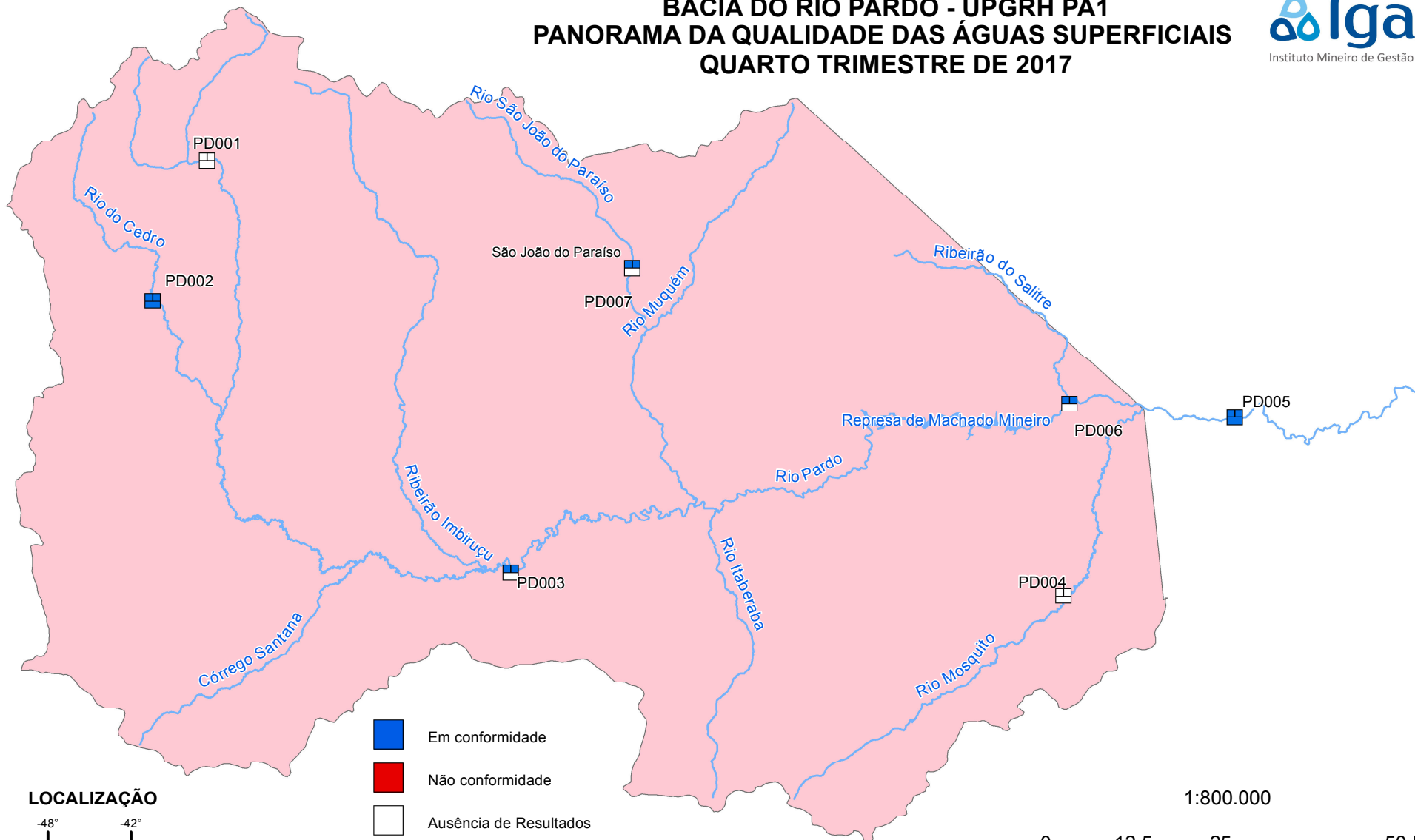
QUARTO TRIMESTRE DE 2017



Instituto Mineiro de Gestão das Águas

15°30'0"S

15°30'0"S



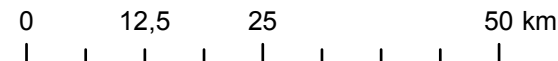
- Em conformidade
- Não conformidade
- Ausência de Resultados

Parâmetros indicativos :

- 1- Contaminação Fecal (*Escherichia Coli*)
- 2 - Enriquecimento Orgânico (P; DBO; NO₃⁻; NH₃T)
- 3 - Presença de Substâncias Tóxicas (As; CN⁻; Pb; Cu_{diss}; Zn; Cr; Cd; Fenóis Totais; Hg)

1	2
3	

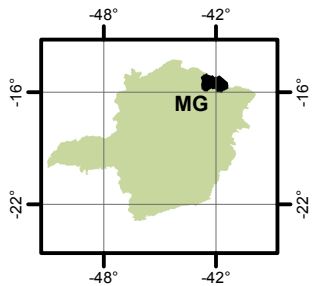
1:800.000



16°0'0"S

16°0'0"S

LOCALIZAÇÃO



Projeção: Latitude/Longitude
 Datum SIRGAS 2000
 Fonte: Base Digital GeoMINAS / Prodemge, 1996
 Dados de qualidade das águas: 2017 - IGAM
 Execução: IGAM/2018

42°30'0"W

42°0'0"W

41°30'0"W

41°0'0"W