

BACIAS DOS RIOS ITABAPOANA (IB1) e ITAPEMIRIM (IP1) PANORAMA DA QUALIDADE DAS ÁGUAS SUPERFICIAIS QUARTO TRIMESTRE DE 2017

20°15'0"S

20°15'0"S

20°30'0"S

20°30'0"S

20°45'0"S

20°45'0"S

42°0'0"W

41°45'0"W

41°30'0"W

41°15'0"W

42°0'0"W

41°45'0"W

41°30'0"W

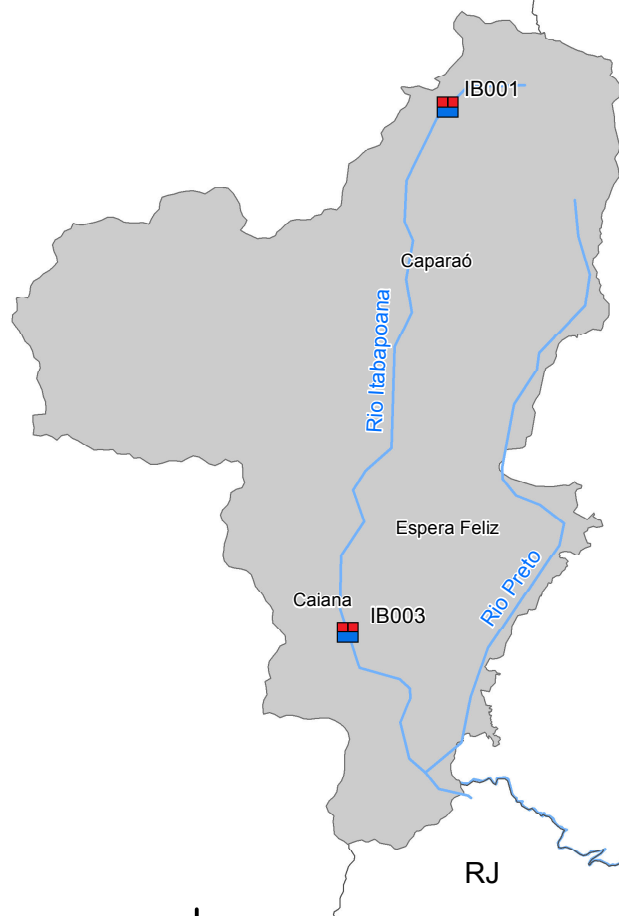
41°15'0"W



MG

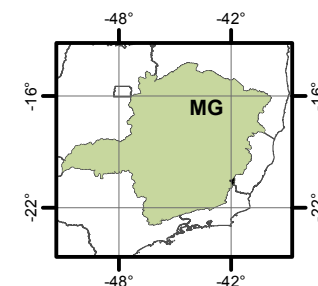
ES

RJ




Curso d'água	Estação
Rio Caparaó	IB001
Rio São João	IB003
Rio Pardo	IP001
Córrego Boa Vista	IP003

LOCALIZAÇÃO



1:400.000



- Em conformidade
- Não conformidade

1	2
3	

Parâmetros indicativos :
 1- Contaminação Fecal (*Escherichia Coli*)
 2- Enriquecimento Orgânico (P; DBO; NO₃⁻; NH₃T)
 3- Presença de Substâncias Tóxicas (As; CN⁻; Pb; Cu_{diss}; Zn; Cr; Cd; Fenóis Totais; Hg)

Projeção: Latitude/Longitude
 Datum SIRGAS 2000
 Fonte: Base Digital GeoMINAS / Prodemge, 1996
 Dados de qualidade das águas: 2017 - IGAM
 Execução: IGAM/2018