

# BACIA DO RIO DAS VELHAS - UPGRH SF5 - Médio Rio das Velhas

## PANORAMA DA QUALIDADE DAS ÁGUAS SUPERFICIAIS

### TERCEIRO TRIMESTRE DE 2017

18°30'0"S

19°0'0"S

19°30'0"S

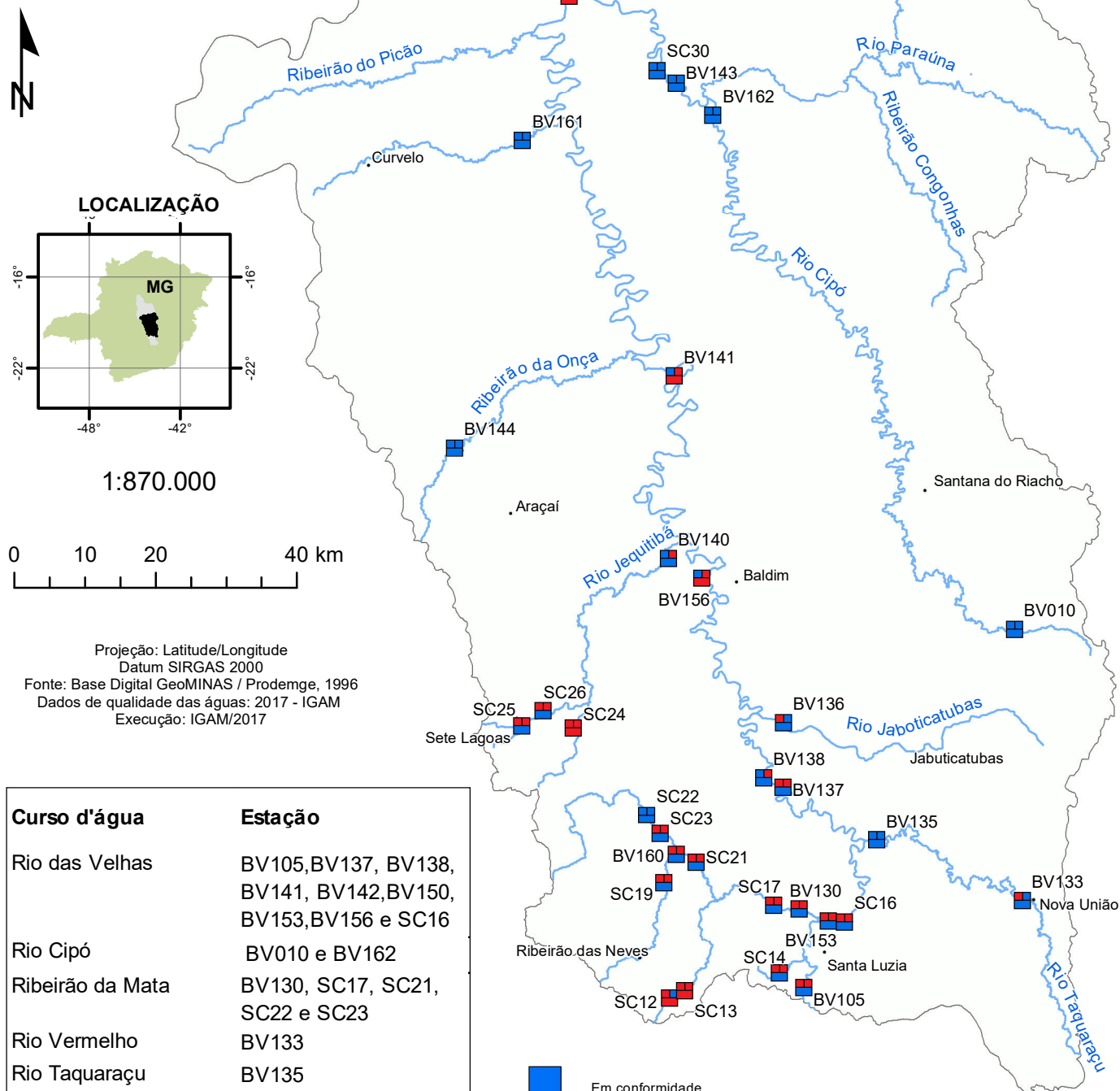
20°0'0"S

18°30'0"S

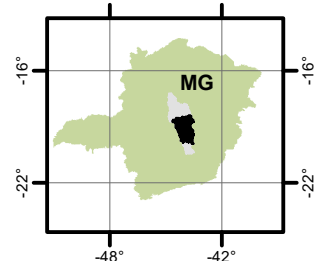
19°0'0"S

19°30'0"S

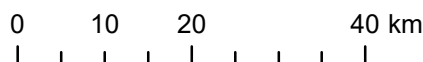
20°0'0"S



## LOCALIZAÇÃO



1:870.000



Projeção: Latitude/Longitude  
Datum SIRGAS 2000

Fonte: Base Digital GeoMINAS / Prodemge, 1996

Dados de qualidade das águas: 2017 - IGAM

Execução: IGAM/2017

**Curso d'água****Estação**

Rio das Velhas BV105, BV137, BV138, BV141, BV142, BV150, BV153, BV156 e SC16

Rio Cipó BV010 e BV162

Ribeirão da Mata BV130, SC17, SC21, SC22 e SC23

Rio Vermelho BV133

Rio Taquaraçu BV135

Ribeirão Jequitibá BV140 e SC24

Rio Paraúna BV143 e SC30

Ribeirão da Onça BV144

Ribeirão das Neves BV160 e SC19

Ribeirão Santo Antônio BV161

Ribeirão das Areias SC12 e SC13

Ribeirão Poderoso SC14

Córrego do Diogo SC25

Ribeirão do Matadouro SC26

Ribeirão do Chiqueiro SC27 e SC28



Em conformidade



Não conformidade

1	2
3	

**Parâmetros indicativos :**

1- Contaminação Fecal  
(*Escherichia Coli*)

2 - Enriquecimento Orgânico  
(P; DBO; NO<sub>3</sub><sup>-</sup>; NH<sub>3</sub>T)

3 - Presença de Substâncias Tóxicas  
(As; CN<sup>-</sup>; Pb; Cu<sub>diss</sub>; Zn; Cr; Cd; Fenóis Totais; Hg)

A estação BV010 está localizada em trecho de classe especial.  
Para fins de comparação utilizaram-se os limites estabelecidos na  
DN COPAM/CERH N° 01/2008 para trechos de classe 1.