

48°0'0"W

47°15'0"W

46°30'0"W

BACIA DO RIO ARAGUARI - UPGRH PN2

PANORAMA DA QUALIDADE DAS ÁGUAS SUPERFICIAIS

TERCEIRO TRIMESTRE DE 2017

18°45'0"S

18°45'0"S

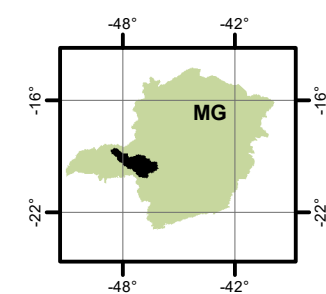
19°30'0"S

19°30'0"S

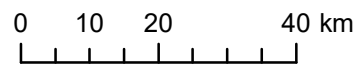
20°15'0"S

20°15'0"S

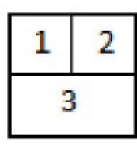
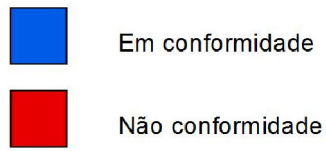
LOCALIZAÇÃO



1:1.100.000



Curso d'água	Estações
Rio Quebra Anzol	PB011
Rio Capivara	PB013
Ribeirão Santo Antônio	PB015
Rio Araguari	PB017, PB019, PB021 e PB056
Rio Uberabinha	PB022 e PB023
Rio Misericórdia	PB042
Córrego na APP do Reserv. de Nova Ponte	PB043
Rio Claro	PB044
Ribeirão Salitre	PB055
Ribeirão do Inferno	PB057



Parâmetros indicativos :

1- Contaminação Fecal (*Escherichia Coli*)

2 - Enriquecimento Orgânico (P; DBO; NO₃⁻; NH₃T)

3 - Presença de Substâncias Tóxicas (As; CN⁻; Pb; Cu_{diss}; Zn; Cr; Cd; Fenóis Totais; Hg)

Projeção: Latitude/Longitude
 Datum SIRGAS 2000
 Fonte: Base Digital GeoMINAS / Prodemge, 1996
 Dados de qualidade das águas: 2017 - IGAM
 Execução: IGAM/2017

48°0'0"W

47°15'0"W

46°30'0"W