

42°30'0"W

42°0'0"W

41°30'0"W

41°0'0"W

15°0'0"S

15°0'0"S

# BACIA DO RIO PARDO - UPGRH PA1

## PANORAMA DA QUALIDADE DAS ÁGUAS SUPERFICIAIS

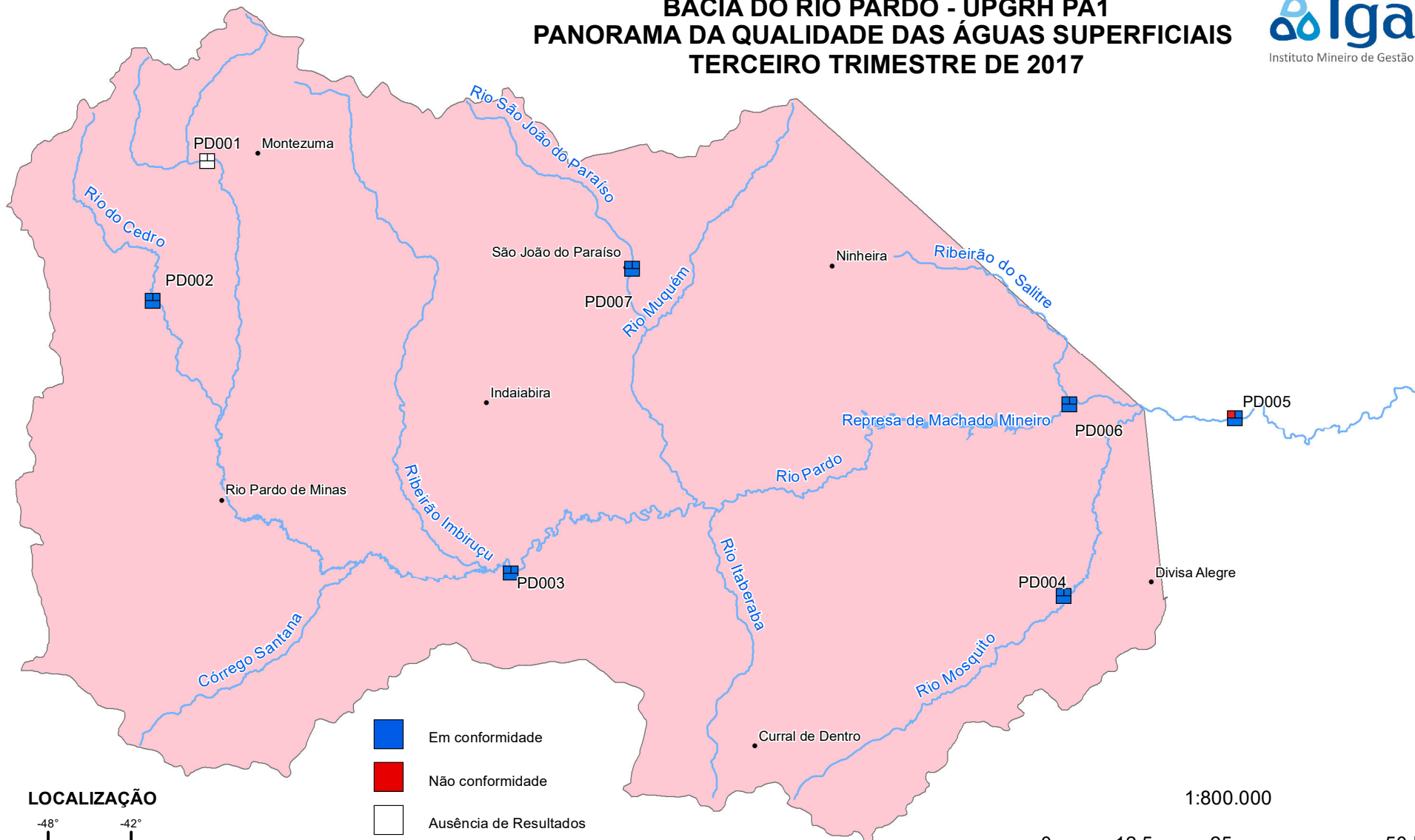
### TERCEIRO TRIMESTRE DE 2017



Instituto Mineiro de Gestão das Águas

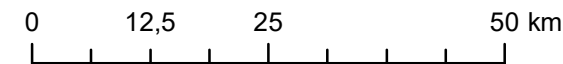
15°30'0"S

15°30'0"S



- Em conformidade
- Não conformidade
- Ausência de Resultados

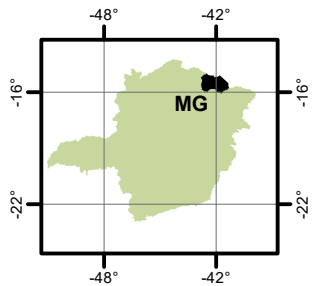
1:800.000



16°0'0"S

16°0'0"S

#### LOCALIZAÇÃO



1	2
3	

Parâmetros indicativos :

- 1- Contaminação Fecal (*Escherichia Coli*)
- 2 - Enriquecimento Orgânico (P; DBO; NO<sub>3</sub><sup>-</sup>; NH<sub>3</sub>T)
- 3 - Presença de Substâncias Tóxicas (As; CN<sup>-</sup>; Pb; Cu<sub>diss</sub>; Zn; Cr; Cd; Fenóis Totais; Hg)

Projeção: Latitude/Longitude  
 Datum SIRGAS 2000  
 Fonte: Base Digital GeoMINAS / Prodemge, 1996  
 Dados de qualidade das águas: 2017 - IGAM  
 Execução: IGAM/2017

42°30'0"W

42°0'0"W

41°30'0"W

41°0'0"W