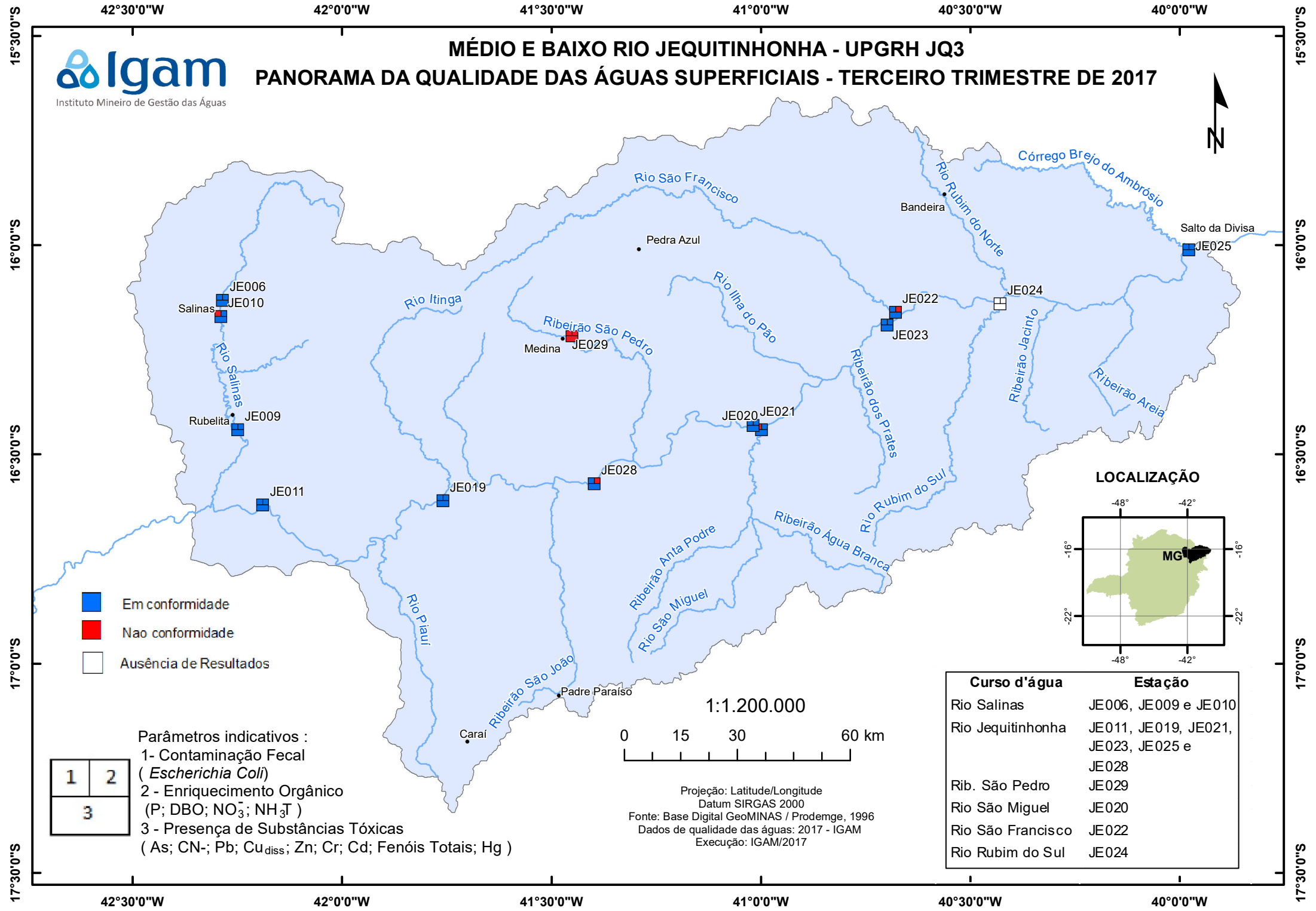


# MÉDIO E BAIXO RIO JEQUITINHONHA - UPGRH JQ3


## PANORAMA DA QUALIDADE DAS ÁGUAS SUPERFICIAIS - TERCEIRO TRIMESTRE DE 2017



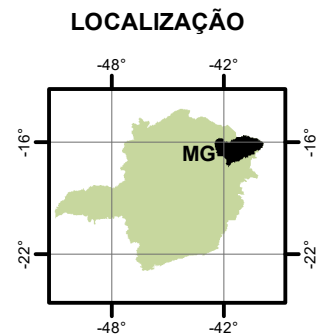
- Em conformidade
- Não conformidade
- Ausência de Resultados

Parâmetros indicativos :  
 1- Contaminação Fecal (*Escherichia Coli*)  
 2 - Enriquecimento Orgânico (P; DBO; NO<sub>3</sub><sup>-</sup>; NH<sub>3</sub>T)  
 3 - Presença de Substâncias Tóxicas (As; CN<sup>-</sup>; Pb; Cu<sub>diss</sub>; Zn; Cr; Cd; Fenóis Totais; Hg)

1	2
3	



Projeção: Latitude/Longitude  
 Datum SIRGAS 2000  
 Fonte: Base Digital GeoMINAS / Prodemge, 1996  
 Dados de qualidade das águas: 2017 - IGAM  
 Execução: IGAM/2017



Curso d'água	Estação
Rio Salinas	JE006, JE009 e JE010
Rio Jequitinhonha	JE011, JE019, JE021, JE023, JE025 e JE028
Rib. São Pedro	JE029
Rio São Miguel	JE020
Rio São Francisco	JE022
Rio Rubim do Sul	JE024