

51°0'0"W

50°0'0"W

49°0'0"W

48°0'0"W

BAIXO RIO GRANDE - UPGRH GD8

PANORAMA DA QUALIDADE DAS ÁGUAS SUPERFICIAIS

TERCEIRO TRIMESTRE DE 2017

19°0'0"S

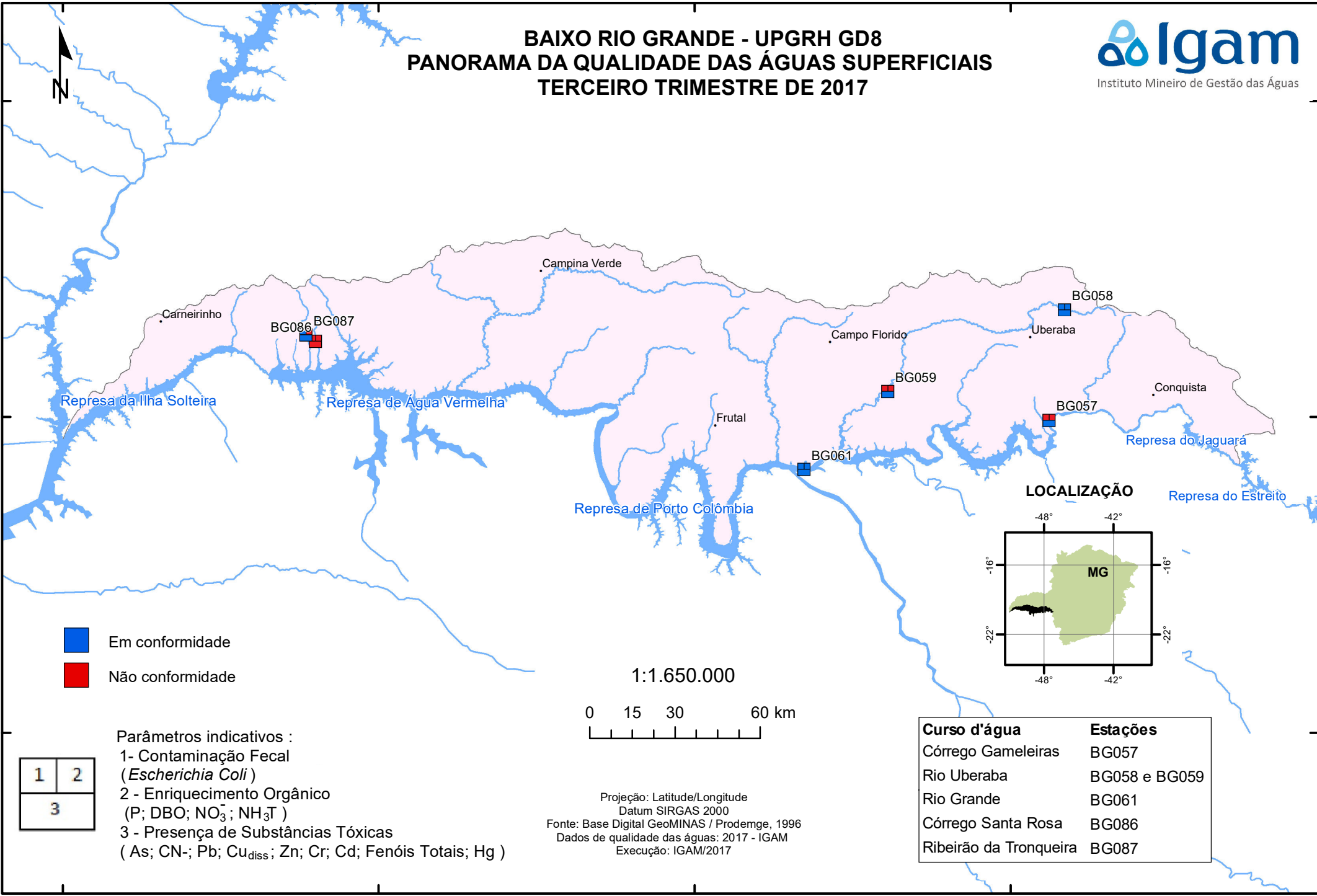
19°0'0"S

20°0'0"S

20°0'0"S


21°0'0"S

21°0'0"S



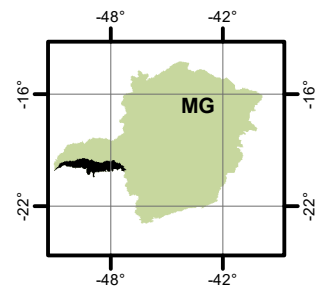
- Em conformidade
- Não conformidade

1:1.650.000



Projeção: Latitude/Longitude
 Datum SIRGAS 2000
 Fonte: Base Digital GeoMINAS / Prodemge, 1996
 Dados de qualidade das águas: 2017 - IGAM
 Execução: IGAM/2017

LOCALIZAÇÃO



| | |
|---|---|
| 1 | 2 |
| 3 | |

Parâmetros indicativos :

- 1- Contaminação Fecal (*Escherichia Coli*)
- 2 - Enriquecimento Orgânico (P; DBO; NO₃⁻; NH₃T)
- 3 - Presença de Substâncias Tóxicas (As; CN⁻; Pb; Cu_{diss}; Zn; Cr; Cd; Fenóis Totais; Hg)

| Curso d'água | Estações |
|------------------------|---------------|
| Córrego Gameleiras | BG057 |
| Rio Uberaba | BG058 e BG059 |
| Rio Grande | BG061 |
| Córrego Santa Rosa | BG086 |
| Ribeirão da Tronqueira | BG087 |

51°0'0"W

50°0'0"W

49°0'0"W

48°0'0"W