

48°0'0"W

47°0'0"W

46°0'0"W

AFLUENTES DOS RIOS PARDO E MOGI GUAÇU - UPGRH GD6

PANORAMA DA QUALIDADE DAS ÁGUAS SUPERFICIAIS

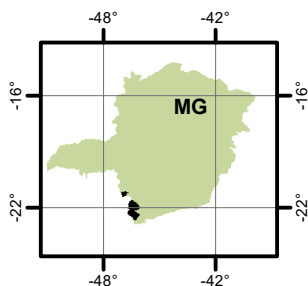
TERCEIRO TRIMESTRE DE 2017



Instituto Mineiro de Gestão das Águas

Curso d'água	Estações
Rio Lambari	BG063
Rio Pardo	BG075
Rio Mogi-Guaçu	BG077 e BG093
Ribeirão do Ouro Fino	BG079 e BG099
Rio Eleutério	BG081
Rio das Antas	BG083
Ribeirão da Pirapitinga	BG091
Rio Canoas	BG095
Ribeirão das Antas	BG096
Rio Jaguari-Mirim	BG097 e BG098
Ribeirão Santa Bárbara	BG094

LOCALIZAÇÃO



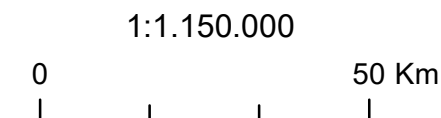
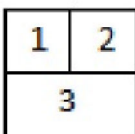
- Em conformidade
- Não conformidade

Parâmetros indicativos :

1- Contaminação Fecal
(*Escherichia Coli*)

2 - Enriquecimento Orgânico
(P; DBO; NO₃⁻; NH₃T)

3 - Presença de Substâncias Tóxicas
(As; CN⁻; Pb; Cu_{diss}; Zn; Cr; Cd; Fenóis Totais; Hg)



Projeção: Latitude/Longitude
Datum SIRGAS 2000
Fonte: Base Digital GeoMINAS / Prodemge, 1996
Dados de qualidade das águas: 2017 - IGAM
Execução: IGAM/2017

48°0'0"W

47°0'0"W

46°0'0"W

21°0'0"S

21°0'0"S

22°0'0"S

22°0'0"S