

45°30'0"W

45°0'0"W

44°30'0"W

44°0'0"W

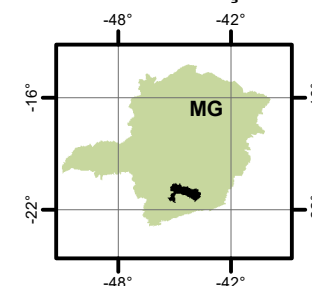
43°30'0"W



Instituto Mineiro de Gestão das Águas

# BACIA DO RIO DAS MORTES - UPRH GD2 PANORAMA DA QUALIDADE DAS ÁGUAS SUPERFICIAIS TERCEIRO TRIMESTRE DE 2017

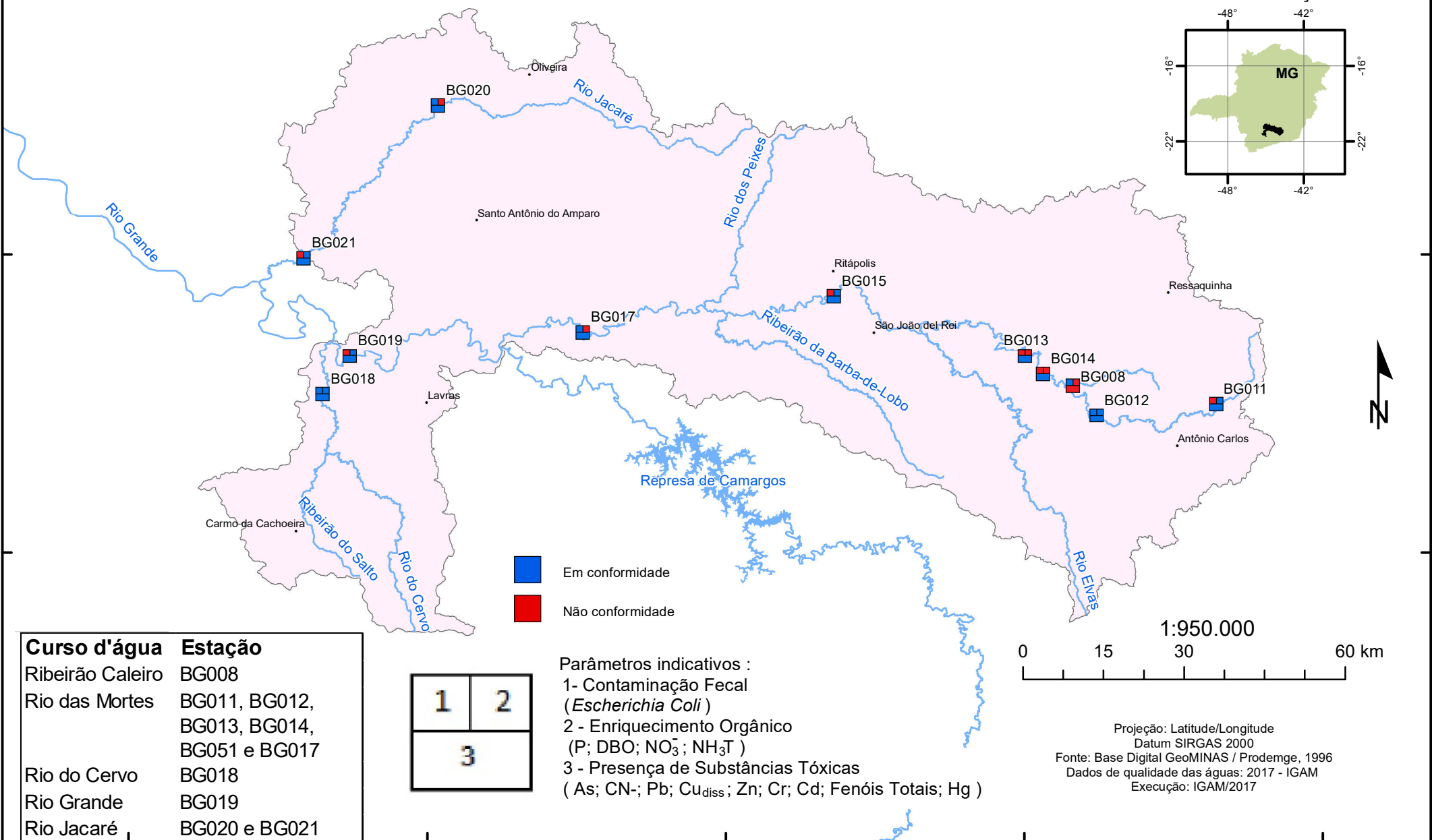
## LOCALIZAÇÃO



20°30'0"S

21°0'0"S

21°30'0"S



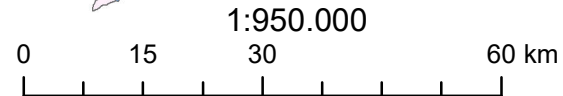
- Em conformidade
- Não conformidade

Curso d'água	Estação
Ribeirão Caleiro	BG008
Rio das Mortes	BG011, BG012, BG013, BG014, BG015 e BG017
Rio do Cervo	BG018
Rio Grande	BG019
Rio Jacaré	BG020 e BG021

1	2
3	

Parâmetros indicativos :

- 1- Contaminação Fecal (*Escherichia Coli*)
- 2 - Enriquecimento Orgânico (P; DBO; NO<sub>3</sub><sup>-</sup>; NH<sub>3</sub>T)
- 3 - Presença de Substâncias Tóxicas (As; CN<sup>-</sup>; Pb; Cu<sub>diss</sub>; Zn; Cr; Cd; Fenóis Totais; Hg)



Projeção: Latitude/Longitude  
Datum SIRGAS 2000  
Fonte: Base Digital GeoMINAS / Prodemge, 1996  
Dados de qualidade das águas: 2017 - IGAM  
Execução: IGAM/2017

45°30'0"W

45°0'0"W

44°30'0"W

44°0'0"W

43°30'0"W