

# Cidade Administrativa e Parque Estadual Serra Verde

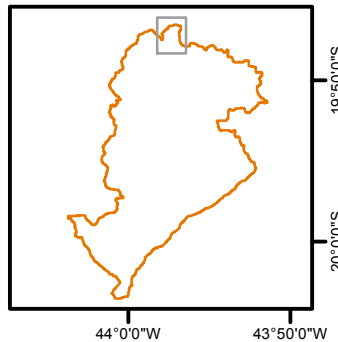
## CONTAMINAÇÃO POR TÓXICOS - 2015

43°57'30"W 43°57'0"W

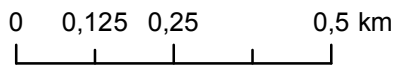
Curso d'água	Estação
Lagoa Menor	CA002
Lagora Maior	CA006
Córrego Manoel Pereira	CA007 e CA009



### Belo Horizonte



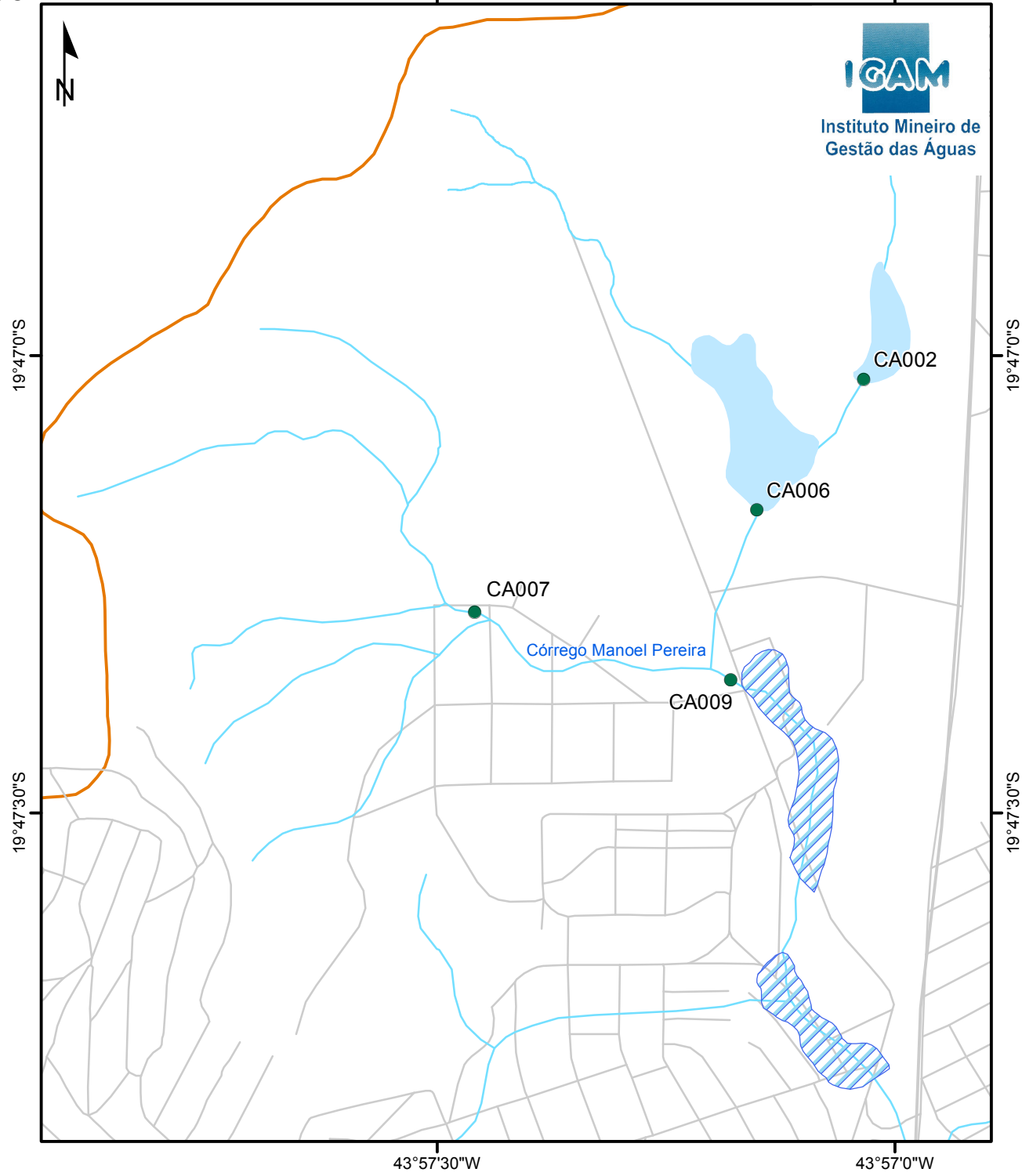
1:12.000



Projeção: Latitude/Longitude  
 Datum SAD69  
 Fonte: Base digital GeoMinas / Prodemge, 1996  
 Hidrografia Ottocodificada - IGAM, 2010  
 Dados de Qualidade: 2015 - IGAM  
 Execução: GEMOQ/IGAM - 2016

### Contaminação por Tóxicos

- Baixa
- Média
- Alta
- Classe Especial
- Coleta não realizada
- ~ Hidrografia
- ~ Limite Municipal BH



43°57'30"W 43°57'0"W