

Cidade Administrativa e Parque Estadual Serra Verde

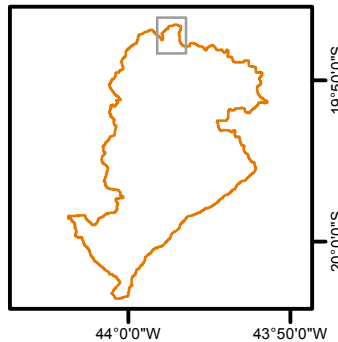
CONTAMINAÇÃO POR TÓXICOS - 2014

43°57'30"W 43°57'0"W

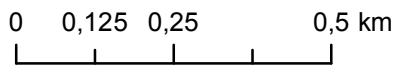
Curso d'água	Estação
Lagoa Menor	CA002
Lagora Maior	CA006
Córrego Manoel Pereira	CA007 e CA009



Belo Horizonte



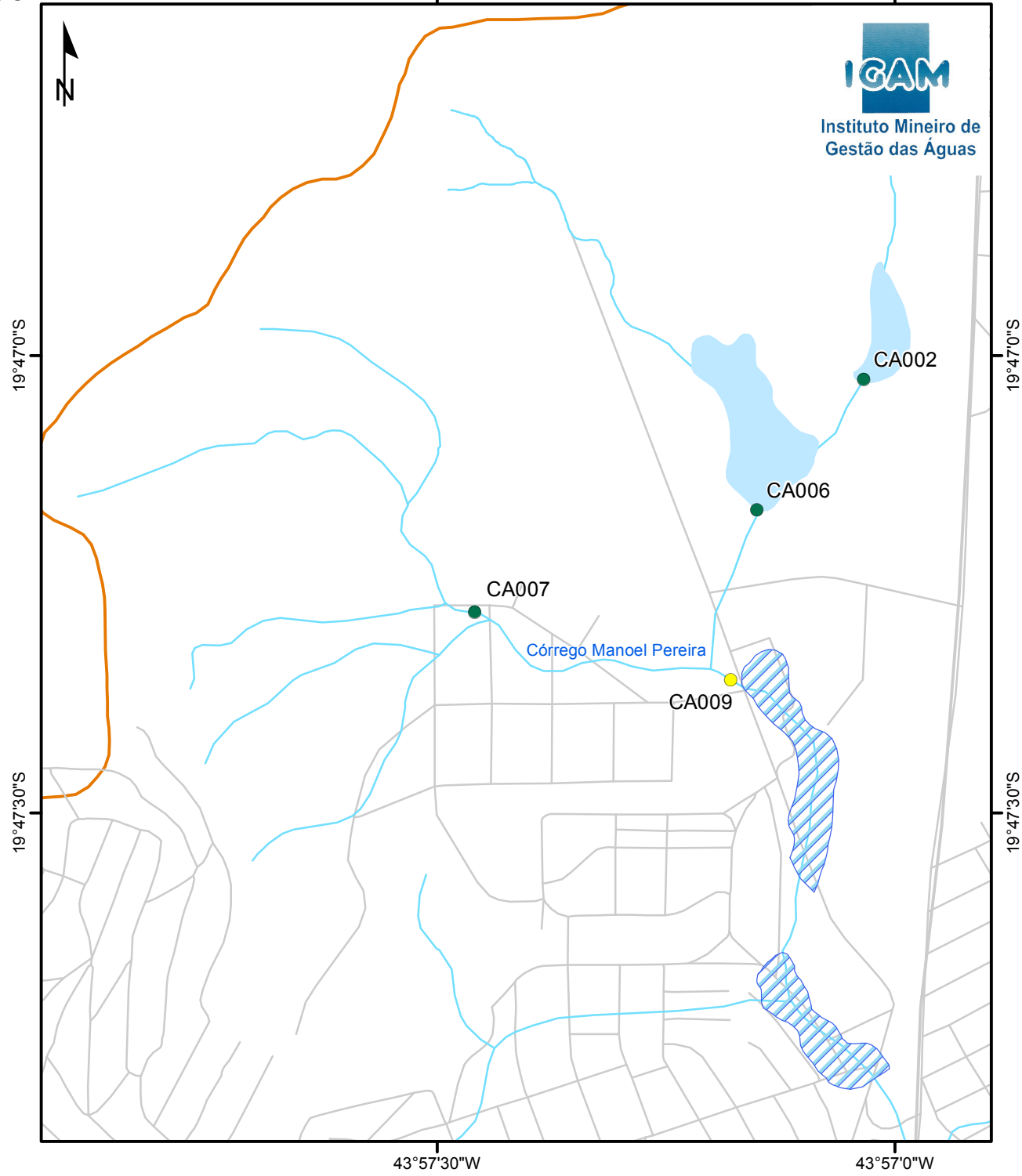
1:12.000



Projeção: Latitude/Longitude
 Datum SAD69
 Fonte: Base digital GeoMinas / Prodemge, 1996
 Hidrografia Ottocodificada - IGAM, 2010
 Dados de Qualidade: 2014 - IGAM
 Execução: GEMOQ/IGAM - 2015

Contaminação por Tóxicos

- Baixa
- Média
- Alta
- Coleta Não Realizada
- Classe Especial
- Hidrografia
- Limite Municipal BH



43°57'30"W 43°57'0"W