

44°5'0"W

44°0'0"W

BACIA DO RIO DAS VELHAS - REDE DIRIGIDA DA BACIA DO RIBEIRÃO PAMPULHA ÍNDICE DE ESTADO TRÓFICO - 2015

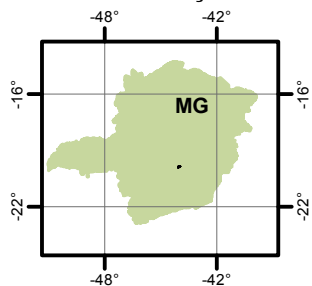


Instituto Mineiro de
Gestão das Águas

19°50'0"S

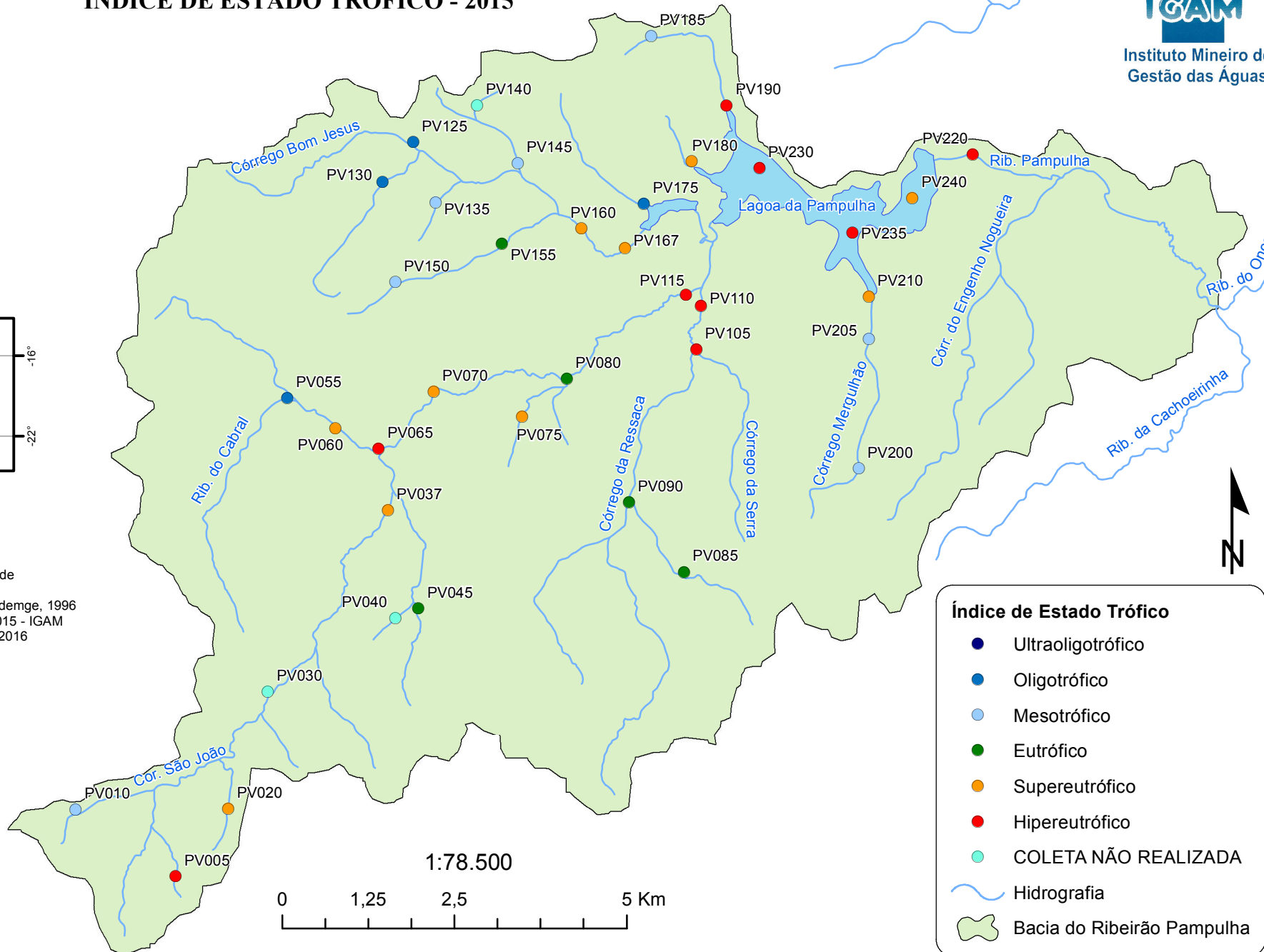
19°55'0"S

LOCALIZAÇÃO



Projeção: Latitude/Longitude
Datum SAD69

Fonte: Base Digital GeoMINAS / Prodemge, 1996
Dados de qualidade das águas: 2015 - IGAM
Execução: GEMOQ/IGAM - 2016




Índice de Estado Trófico

- Ultraoligotrófico
- Oligotrófico
- Mesotrófico
- Eutrófico
- Supereutrófico
- Hipereutrófico
- COLETA NÃO REALIZADA
- ~ Hidrografia
- Bacia do Ribeirão Pampulha



1:78.500



44°5'0"W

44°0'0"W

19°50'0"S

19°55'0"S