

# BACIA DO RIO DAS VELHAS - REDE DIRIGIDA DA BACIA DO RIBEIRÃO DA PAMPULHA

## Qualidade das Águas Superficiais - Média Anual de 2012

19°50'0"S

19°55'0"S

44°5'0"W

44°0'0"W

43°55'0"W

19°50'0"S

19°55'0"S

### Legenda

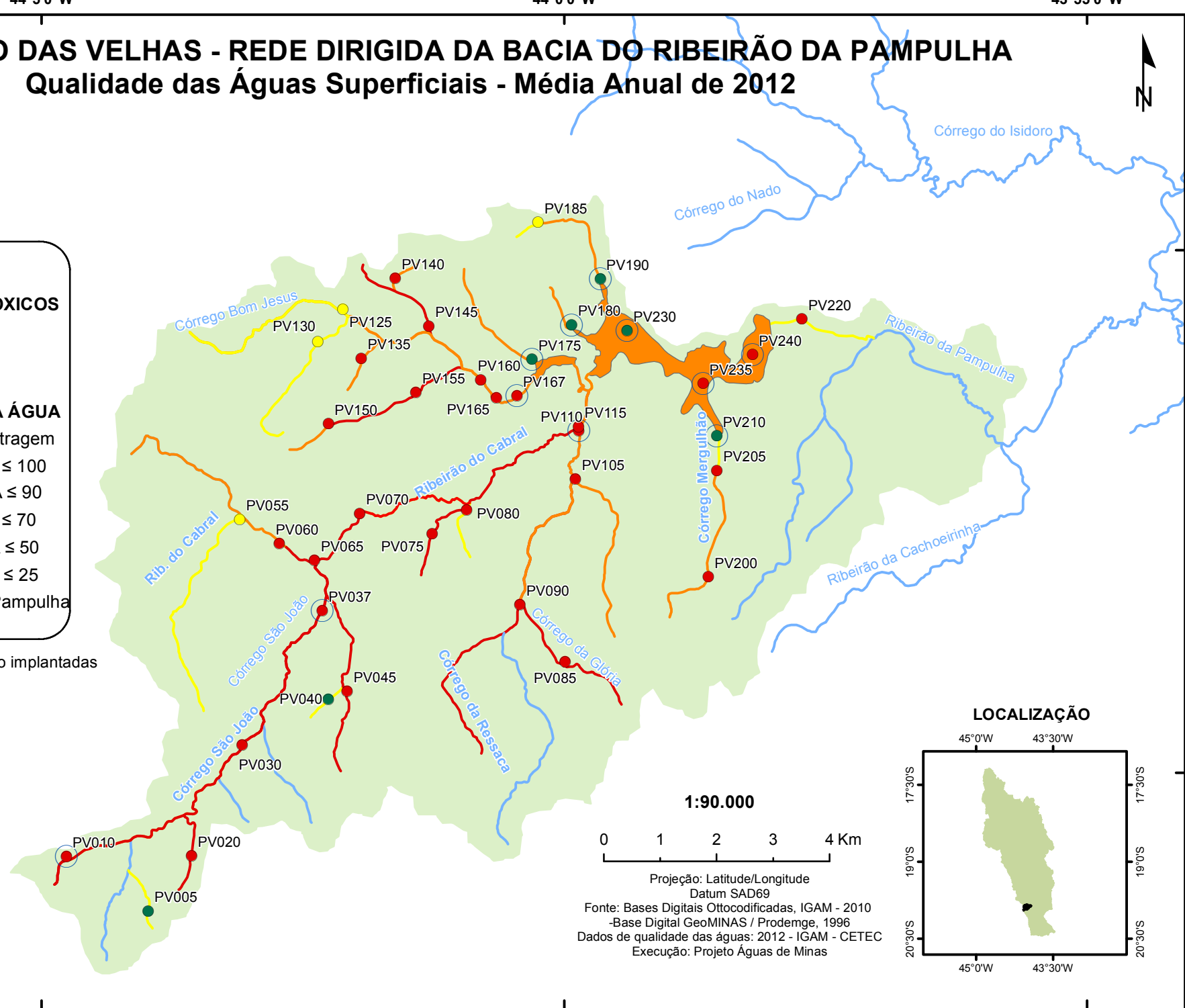
#### CONTAMINAÇÃO POR TÓXICOS

- Baixa
- Média
- Alta

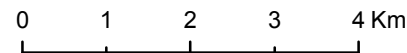
#### INDICE DE QUALIDADE DA ÁGUA

- Sem Estação de Amostragem
- Excelente  $90 < IQA \leq 100$
- Bom  $70 < IQA \leq 90$
- Médio  $50 < IQA \leq 70$
- Ruim  $25 < IQA \leq 50$
- Muito Ruim  $00 < IQA \leq 25$
- Bacia do Ribeirão da Pampulha

  Estações de monitoramento implantadas na 4ª campanha de 2012.



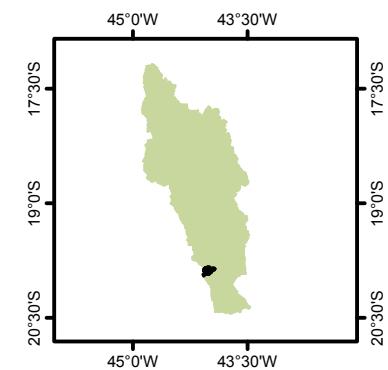
1:90.000



Projeção: Latitude/Longitude  
Datum SAD69

Fonte: Bases Digitais Ottocodificadas, IGAM - 2010  
-Base Digital GeoMINAS / Prodemge, 1996  
Dados de qualidade das águas: 2012 - IGAM - CETEC  
Execução: Projeto Águas de Minas

### LOCALIZAÇÃO



44°5'0"W

44°0'0"W

43°55'0"W