

44°5'0"W

44°0'0"W

43°55'0"W



Instituto Mineiro de
Gestão das Águas

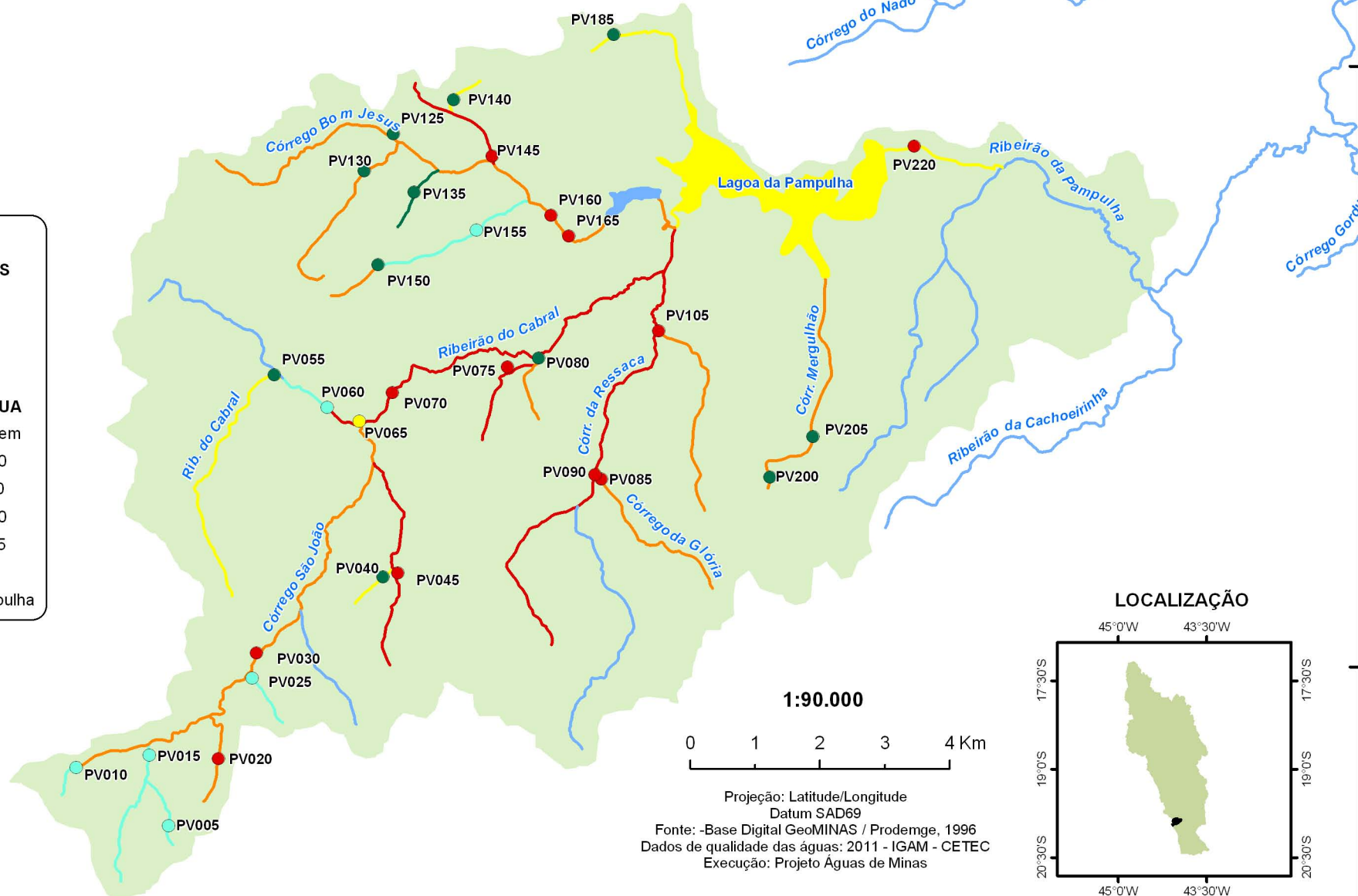
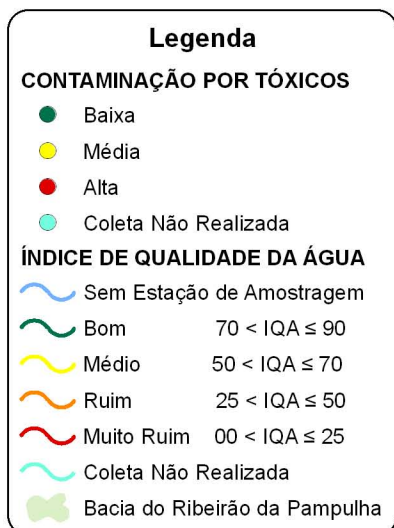
BACIA DO RIO DAS VELHAS - REDE DIRIGIDA DA BACIA DO RIBEIRÃO DA PAMPULHA

QUALIDADE DAS ÁGUAS SUPERFICIAIS - PRIMEIRO TRIMESTRE DE 2011



19°50'0"S

19°50'0"S



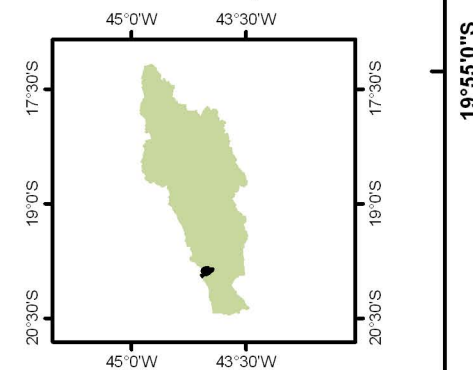
1:90.000

0 1 2 3 4 Km

Projeção: Latitude/Longitude
Datum SAD69

Fonte: -Base Digital GeoMINAS / Prodemge, 1996
Dados de qualidade das águas: 2011 - IGAM - CETEC
Execução: Projeto Águas de Minas

LOCALIZAÇÃO



44°5'0"W

44°0'0"W

43°55'0"W

19°55'0"S

19°55'0"S