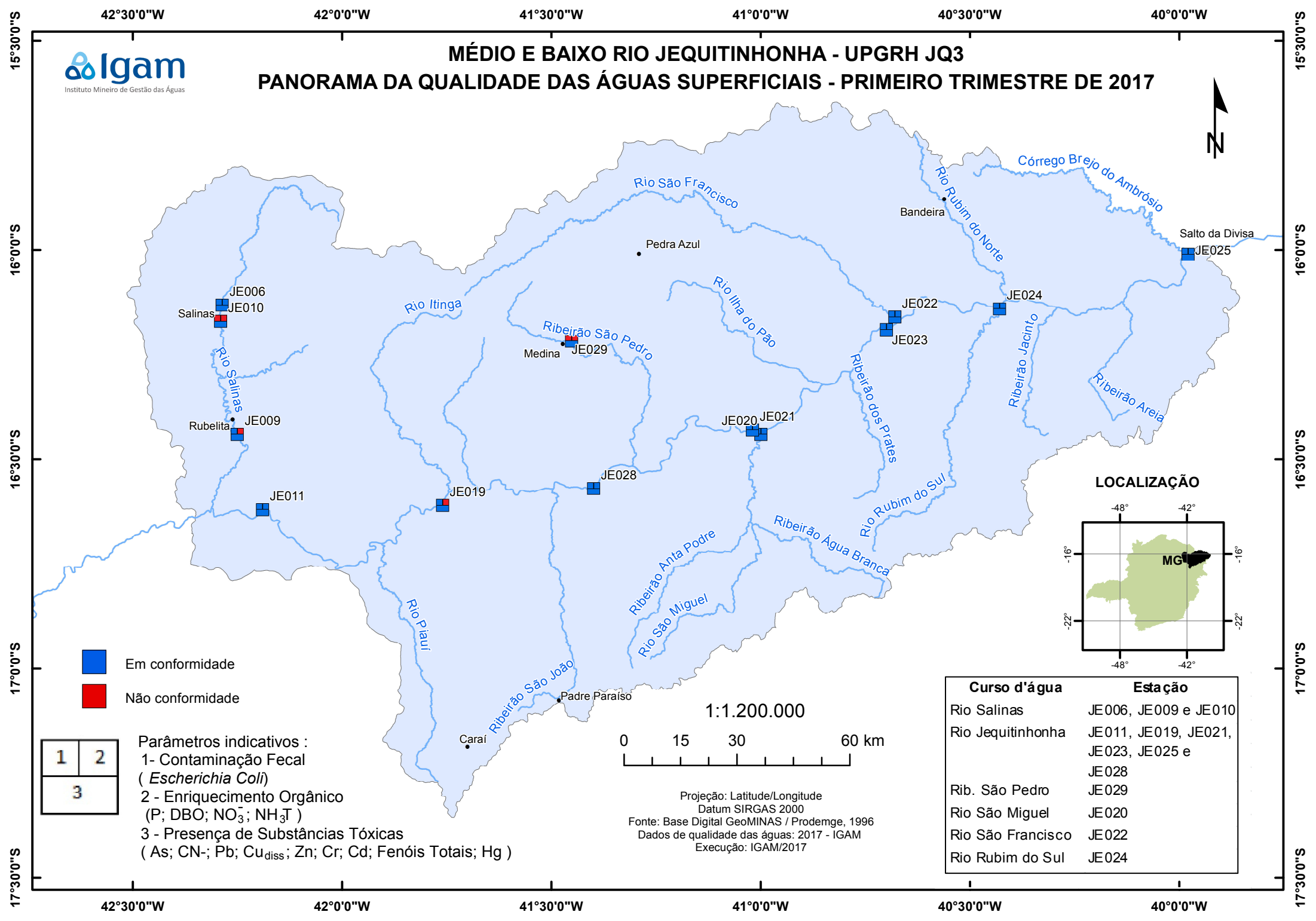


MÉDIO E BAIXO RIO JEQUITINHONHA - UPGRH JQ3

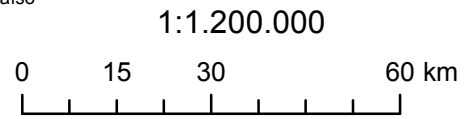
PANORAMA DA QUALIDADE DAS ÁGUAS SUPERFICIAIS - PRIMEIRO TRIMESTRE DE 2017



■ Em conformidade
■ Não conformidade

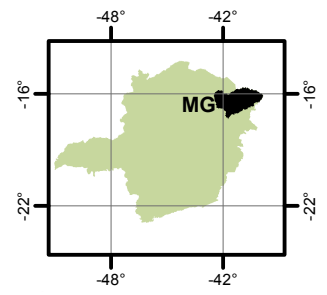
1	2
3	

Parâmetros indicativos :
 1- Contaminação Fecal (*Escherichia Coli*)
 2 - Enriquecimento Orgânico (P; DBO; NO₃⁻; NH₃T)
 3 - Presença de Substâncias Tóxicas (As; CN⁻; Pb; Cu_{diss}; Zn; Cr; Cd; Fenóis Totais; Hg)



Projeção: Latitude/Longitude
 Datum SIRGAS 2000
 Fonte: Base Digital GeoMINAS / Prodemge, 1996
 Dados de qualidade das águas: 2017 - IGAM
 Execução: IGAM/2017

LOCALIZAÇÃO



Curso d'água	Estação
Rio Salinas	JE006, JE009 e JE010
Rio Jequitinhonha	JE011, JE019, JE021, JE023, JE025 e JE028
Rib. São Pedro	JE029
Rio São Miguel	JE020
Rio São Francisco	JE022
Rio Rubim do Sul	JE024