

44°0'0"W

43°30'0"W

43°0'0"W

42°30'0"W



ALTO RIO JEQUITINHONHA - UPGRH JQ1 PANORAMA DA QUALIDADE DAS ÁGUAS SUPERFICIAIS PRIMEIRO TRIMESTRE DE 2017

16°0'0"S

16°30'0"S

17°0'0"S

17°30'0"S

18°0'0"S

18°30'0"S

16°0'0"S

16°30'0"S

17°0'0"S

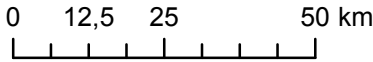
17°30'0"S

18°0'0"S

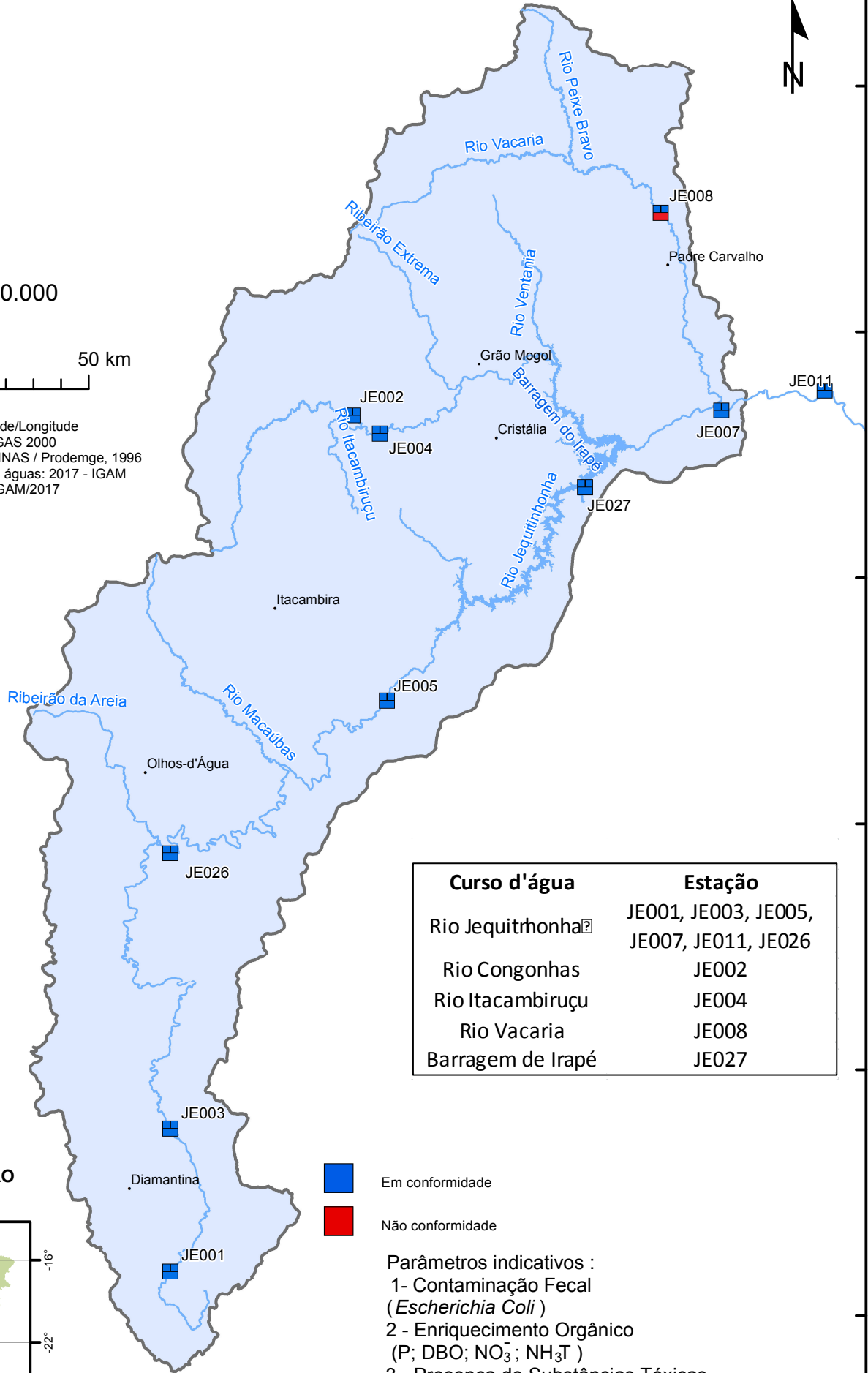
18°30'0"S



1:1.250.000



Projeção: Latitude/Longitude
Datum SIRGAS 2000
Fonte: Base Digital GeoMINAS / Prodemge, 1996
Dados de qualidade das águas: 2017 - IGAM
Execução: IGAM/2017

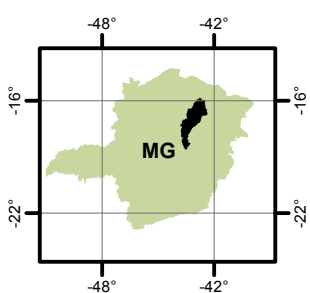


Curso d'água	Estação
Rio Jequitinhonha	JE001, JE003, JE005, JE007, JE011, JE026
Rio Congonhas	JE002
Rio Itacambirucu	JE004
Rio Vacaria	JE008
Barragem de Irapé	JE027

Em conformidade
 Não conformidade

Parâmetros indicativos :
1- Contaminação Fecal (*Escherichia Coli*)
2 - Enriquecimento Orgânico (P; DBO; NO₃⁻; NH₃T)
3 - Presença de Substâncias Tóxicas (As; CN⁻; Pb; Cu_{diss}; Zn; Cr; Cd; Fenóis Totais; Hg)

LOCALIZAÇÃO



44°0'0"W

43°30'0"W

43°0'0"W

42°30'0"W