

46°0'0"W 45°40'0"W 45°20'0"W 45°0'0"W 44°40'0"W 44°20'0"W

21°20'0"S



# BACIA DO RIO VERDE - UPGRH GD4

## PANORAMA DA QUALIDADE DAS ÁGUAS SUPERFICIAIS

### PRIMEIRO TRIMESTRE DE 2017

21°20'0"S

21°40'0"S

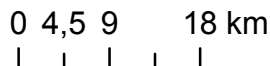


Curso d'água	Estações
Rio Baependi	BG024 e BG029
Rio Verde	BG025, BG026, BG027, BG028, BG032, BG035 e BG037
Rio Lambari	BG030, BG031 e BG038
Rio do Peixe	BG033 e BG034
Rio Palmela	BG036
Ribeirão Vermelho	BG040
Ribeirão da Espera	BG067

21°40'0"S

22°0'0"S

1:750.000

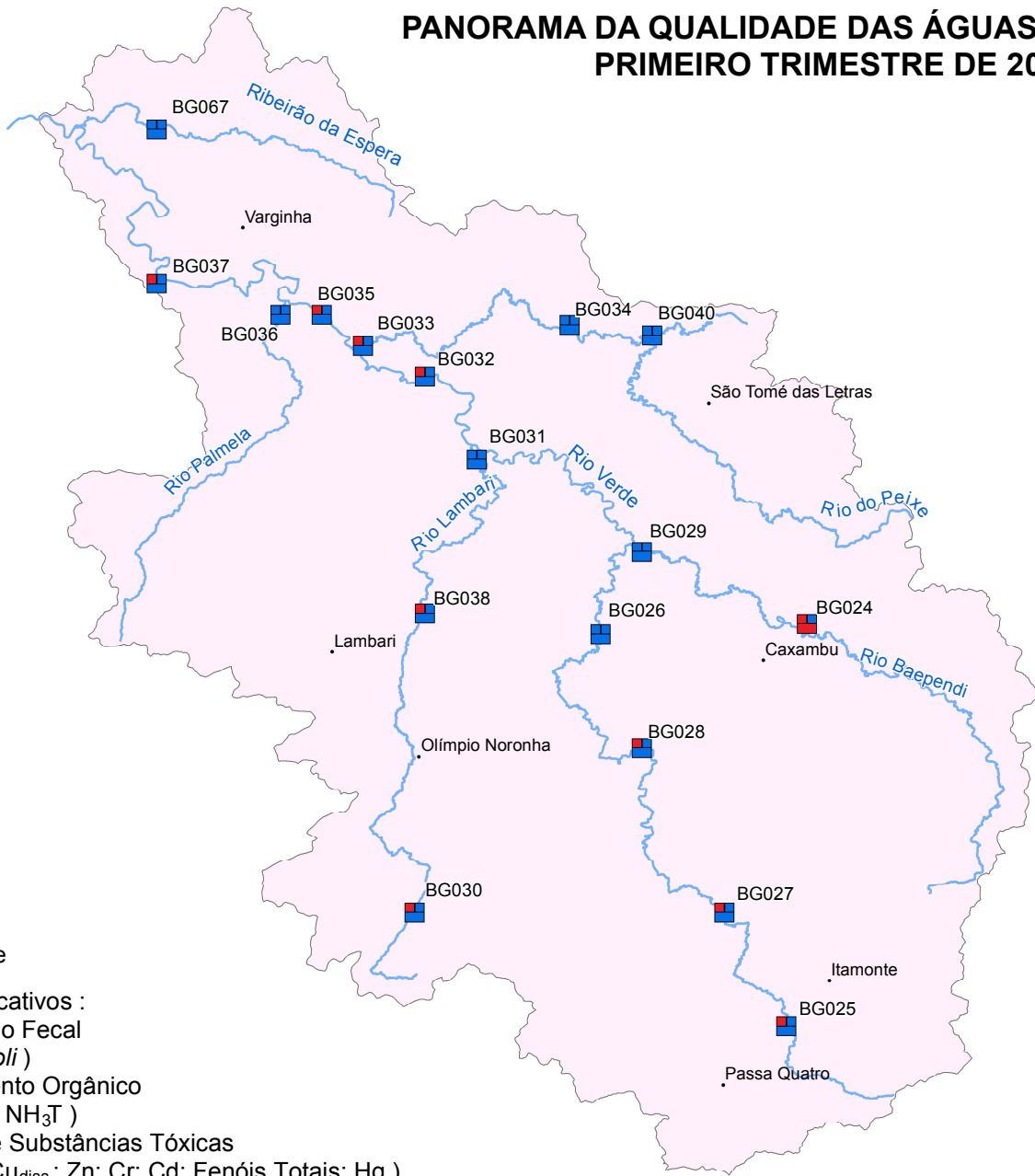


- Em conformidade
- Não conformidade

1	2
3	

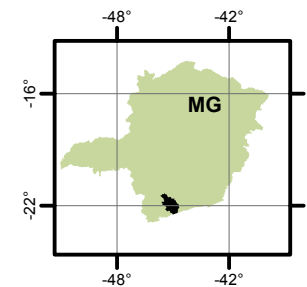
Parâmetros indicativos :

- 1- Contaminação Fecal (*Escherichia Coli*)
- 2 - Enriquecimento Orgânico (P; DBO; NO<sub>3</sub><sup>-</sup>; NH<sub>3</sub>T)
- 3 - Presença de Substâncias Tóxicas (As; CN<sup>-</sup>; Pb; Cu<sub>diss</sub>; Zn; Cr; Cd; Fenóis Totais; Hg)



22°0'0"S

#### LOCALIZAÇÃO



22°20'0"S

46°0'0"W 45°40'0"W 45°20'0"W 45°0'0"W 44°40'0"W 44°20'0"W

Projeção: Latitude/Longitude  
 Datum SIRGAS 2000  
 Fonte: Base Digital GeoMINAS / Prodemge, 1996  
 Dados de qualidade das águas: 2017 - IGAM  
 Execução: IGAM/2017