

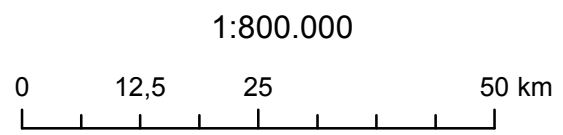
ALTO RIO GRANDE - UPGRH GD1

PANORAMA DA QUALIDADE DAS ÁGUAS SUPERFICIAIS

PRIMEIRO TRIMESTRE DE 2017



Curso d'água	Estações
Rio Grande	BG001, BG003, BG007 e BG019
Rio Aiuruoca	BG005
Rio Capivari	BG009



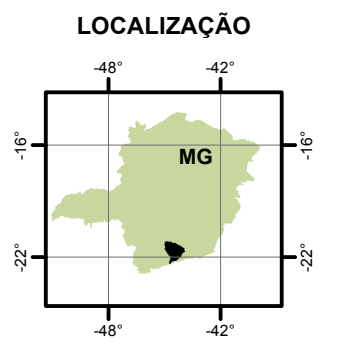
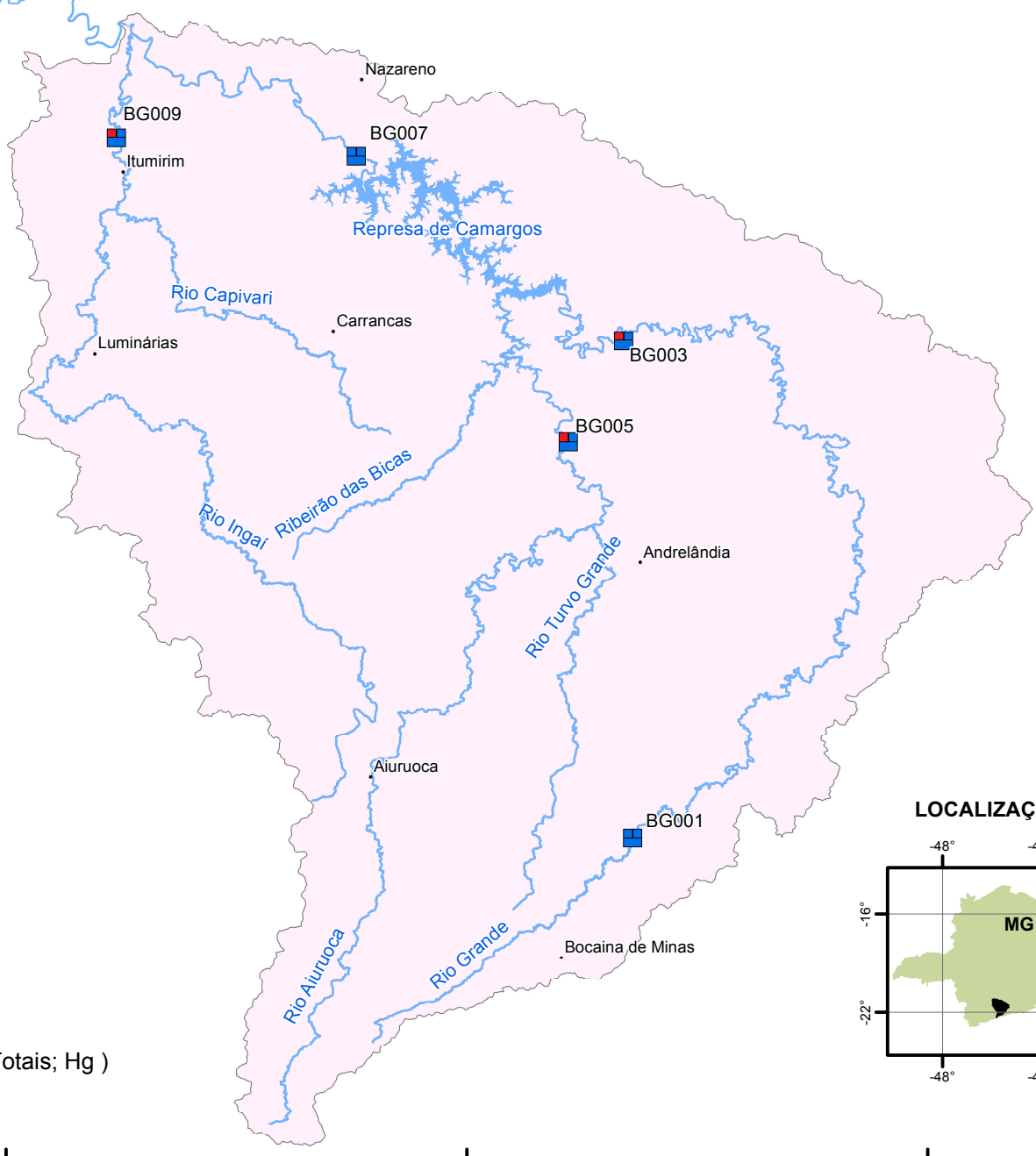
Projeção: Latitude/Longitude
 Datum SIRGAS 2000
 Fonte: Base Digital GeoMINAS / Prodemge, 1996
 Dados de qualidade das águas: 2017 - IGAM
 Execução: IGAM/2017

- Em conformidade
- Não conformidade

1	2
3	

Parâmetros indicativos :

- 1- Contaminação Fecal (*Escherichia Coli*)
- 2 - Enriquecimento Orgânico (P; DBO; NO₃⁻; NH₃T)
- 3 - Presença de Substâncias Tóxicas (As; CN⁻; Pb; Cu_{diss}; Zn; Cr; Cd; Fenóis Totais; Hg)



21°0'0\"S
21°30'0\"S
22°0'0\"S

21°0'0\"S
21°30'0\"S
22°0'0\"S

45°30'0\"W

45°0'0\"W

44°30'0\"W

44°0'0\"W

45°30'0\"W

45°0'0\"W

44°30'0\"W

44°0'0\"W