

44°0'0"W

43°30'0"W

43°0'0"W

42°30'0"W

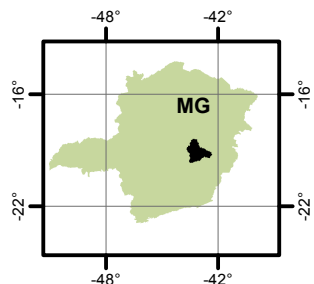
# BACIA DO RIO SANTO ANTÔNIO - UPGRH DO3

## PANORAMA DA QUALIDADE DAS ÁGUAS SUPERFICIAIS


### PRIMEIRO TRIMESTRE DE 2017

18°30'0"S

#### LOCALIZAÇÃO



1:850.000



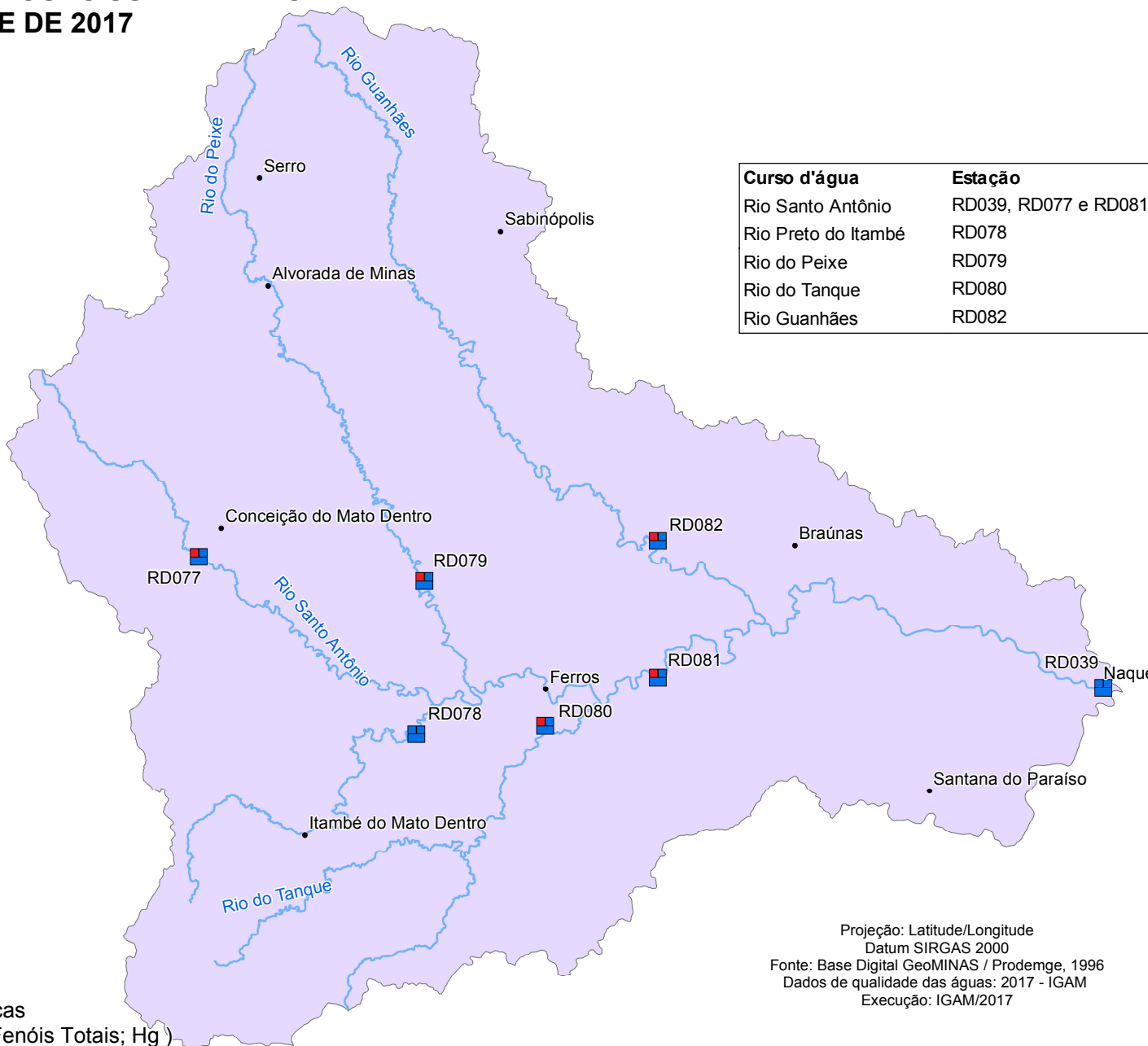
- Em conformidade
- Não Conformidade

#### Parâmetros indicativos :

- 1- Contaminação Fecal (*Escherichia Coli*)
- 2 - Enriquecimento Orgânico (P; DBO; NO<sub>3</sub><sup>-</sup>; NH<sub>3</sub><sup>+</sup>)
- 3 - Presença de Substâncias Tóxicas (As; CN<sup>-</sup>; Pb; Cu<sub>diss</sub>; Zn; Cr; Cd; Fenóis Totais; Hg)

1	2
3	

Curso d'água	Estação
Rio Santo Antônio	RD039, RD077 e RD081
Rio Preto do Itambé	RD078
Rio do Peixe	RD079
Rio do Tanque	RD080
Rio Guanhães	RD082



19°0'0"S

19°30'0"S

44°0'0"W

43°30'0"W

43°0'0"W

42°30'0"W

18°30'0"S

19°0'0"S

19°30'0"S

Projeção: Latitude/Longitude  
 Datum SIRGAS 2000  
 Fonte: Base Digital GeoMINAS / Prodemge, 1996  
 Dados de qualidade das águas: 2017 - IGAM  
 Execução: IGAM/2017